

# 令和7年度西甲塚団地解体工事

(269号 281号 308号 309号 312号)

図面リスト (269号)		
01	付近見取図・特記仕様	
02	アスベスト特記事項	
03	平面図・面積表	S=1/100
04	立面図	S=1/100
05	基礎伏図・基礎詳細図	S=1/100・1/30
06	瓦伏図	S=1/100
07	工作物配置図	S=1/100
08	土間コンクリート求積図	S=1/100
09	土間コンクリート位置図	S=1/100
10	敷地求積図	S=1/100
11	法面面積図	S=1/100
12	仮設計画・立入防止柵詳細・防草シート貼図	S=1/100・1/60
13	アスベスト使用箇所図	S=1/100

図面リスト (309号)		
01	平面図・面積表	S=1/100
02	立面図	S=1/100
03	基礎伏図・基礎詳細図	S=1/100・1/30
04	瓦伏図	S=1/100
05	工作物配置図	S=1/100
06	土間コンクリート求積図 (1)	S=1/100
07	土間コンクリート位置図	S=1/100
08	敷地求積図	S=1/100
09	法面面積図	S=1/100
10	仮設計画・立入防止柵詳細・防草シート貼図	S=1/100・1/60
11	アスベスト使用箇所図	S=1/100

図面リスト (281号)		
01	平面図・面積表	S=1/100
02	立面図	S=1/100
03	基礎伏図・基礎詳細図	S=1/100・1/30
04	瓦伏図	S=1/100
05	工作物配置図	S=1/100
06	土間コンクリート求積図	S=1/100
07	土間コンクリート位置図	S=1/100
08	敷地求積図	S=1/100
09	仮設計画・立入防止柵詳細・防草シート貼図	S=1/100・1/60
10	アスベスト使用箇所図	S=1/100

図面リスト (312号)		
01	平面図・面積表	S=1/100
02	立面図	S=1/100
03	基礎伏図・基礎詳細図	S=1/100・1/30
04	瓦伏図	S=1/100
05	工作物配置図	S=1/100
06	土間コンクリート求積図 (1)	S=1/100
07	土間コンクリート位置図	S=1/100
08	敷地求積図	S=1/100
09	法面面積図	S=1/100
10	仮設計画・立入防止柵詳細・防草シート貼図	S=1/100・1/60
11	アスベスト使用箇所図	S=1/100

図面リスト (308号)		
01	平面図・面積表	S=1/100
02	立面図	S=1/100
03	基礎伏図・基礎詳細図	S=1/100・1/30
04	瓦伏図	S=1/100
05	工作物配置図	S=1/100
06	土間コンクリート求積図 (1)	S=1/100
07	土間コンクリート求積図 (2)	S=1/100
08	土間コンクリート位置図	S=1/100
09	敷地求積図	S=1/100
10	法面面積図	S=1/100
11	仮設計画・立入防止柵詳細・防草シート貼図	S=1/100・1/60
12	アスベスト使用箇所図	S=1/100

解体工事場所（西甲塚団地）



注 記

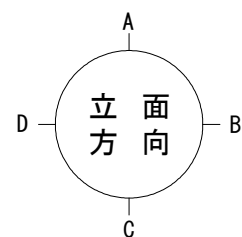
(1)	・建物本体・増築部分・植栽部分等を工事対象とし、解体後は埋戻し整地すること。
(2)	・住宅本体の建築解体・砕石・基礎及び土間コンクリートは、撤去・処分すること。
(3)	・増築部分の建築解体・砕石・基礎及び土間コンクリートは、撤去・処分すること。
(4)	・植栽(樹木)は抜根まで行い、庭石も撤去・処分とする。また、植栽(樹木)は敷地内の全てを撤去・処分すること。 法面崩壊の恐れのあるヶ所は伐採までとする。
(5)	・側溝及び隣接間道路のアスファルト舗装の解体撤去は、工事対象外とする。
(6)	・敷地内・住居内の家具及びゴミは、全て撤去・処分すること。
(7)	・屋根上の設置物(温水器・アンテナ等)は、全て撤去・処分すること。
(8)	・廃棄物の解体積込は、分別すること。
(9)	・発生材の大きさは、150mm×150mm程度の大きさにすること。
(10)	・地盤面下1.0m以内にある工作物(便槽も含む)及び残材は、全て撤去・処分すること。
(11)	・上水道は、図示箇所にて止栓し、現地の止栓位置を明示すること。又メーター及びメーターボックスは回収し、担当部署へ返却すること。
(12)	・井戸の場合、隣接住民等の使用者がある時は現状のままとすること。但し、隣接住民等の使用がない場合は、埋戻しを行うこと。
(13)	・便槽は撤去を行うこと。下水道は図示箇所にて止栓し、現地の止栓場所を明示すること。
(14)	・整地後の場内排水は、既存道路側溝に排水できるように、適宜素掘り側溝を設けること。

解体工事特記事項


関係法令の順守	・本工事に際しては、『廃棄物の処理及び清掃に関する法律』・『騒音規制法』等を順守すること。
立会及び手続	・関係官庁等の立会いを必要とするものは、事前に係員と打合せの上、手続きを行うこと。また、立会い検査を受けた後は、速やかに結果を係員に報告すること。(諸手続き及び検査に要する費用は、施工者の負担とする。)
疑義	・疑義の解釈は、係員と十分協議の上、その指示に従うこと。
諸費用	・工事完了までの諸費用は、全て本工事に含むものとする。
原形復旧	・本工事により汚損を生じた場合は、施工者負担にて原形に復旧するものとする。
施工計画	・施工者は工事着工前に工程表を提出し、係員の承諾を受けること。また、必要に応じて施工計画書及び施工要領書も提出すること。
日報等	・施工者は、工事完了時に工事日報を係員に提出すること。また、工事着工前から完了までの工事写真も合わせて提出すること。(部数撮影場所・枚数は係員の指示による)
安全対策	・仮設足場・養生シート等は、強風に十分耐えられるものにする。 ・発生材の場内での焼却は禁止するとともに、火気に十分注意すること。
近隣対策	・騒音・振動には十分に配慮し、粉塵による公害を起こさないように散水を十分に行い、排水等の処理を確実に行うこと。
共通	・九州電力柱・NTT柱・それに係る引込線・街灯の撤去は、九州電力・NTT及び役場と協議の上、手続きを行うこと。 ・解体工事は、給水設備工事・ガス設備工事・九州電力・NTT引込線の撤去工事の完了後に着手すること。 ・必要に応じて、作業員用の仮設便所(共用型)を設置すること。 ・竣工検査に際しては、検査員の指定した場所を掘削することもあるため、バックホウを準備すること。 ・車道や歩道の占用については、道路管理者と所轄警察とで協議すること。

記  事	月 日		(有) 杉 設 計 一級建築士事務所		設計年月日	設 計	技 図	承認印	工事名称 西甲塚団地解体工事	設計番号
			〒 824-0033 福岡県行橋市北泉四丁目 14-7 TEL 0930-25-0996 FAX 0930-25-0947	事務所登録(知事) 第 1-20008 号 1 級建築士登録 第 231617 号 監理建築士 杉本 照彦	縮 尺 S=1/100	製 図	担 当	承認年月日	図面名称 付近見取図・解体工事特記事項	図面番号 01

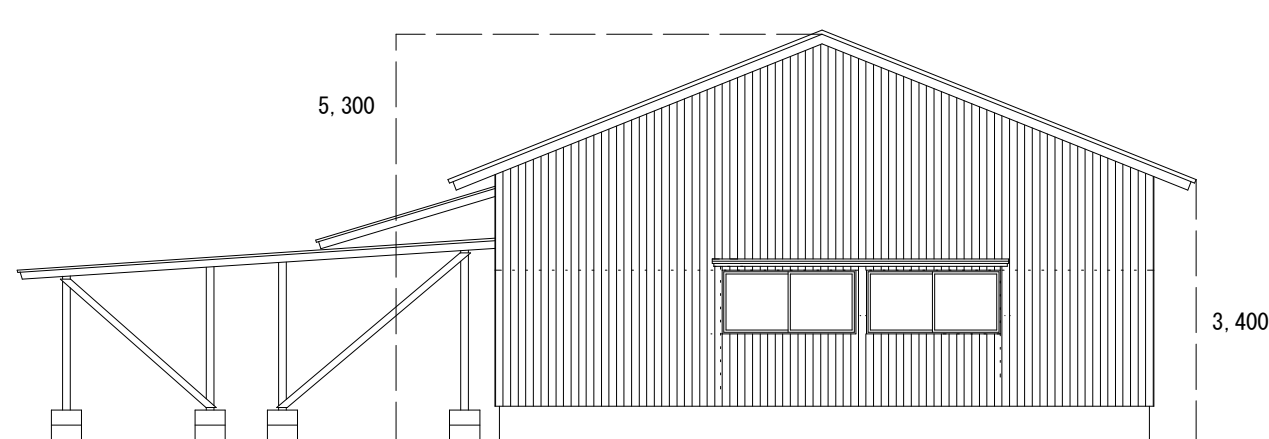




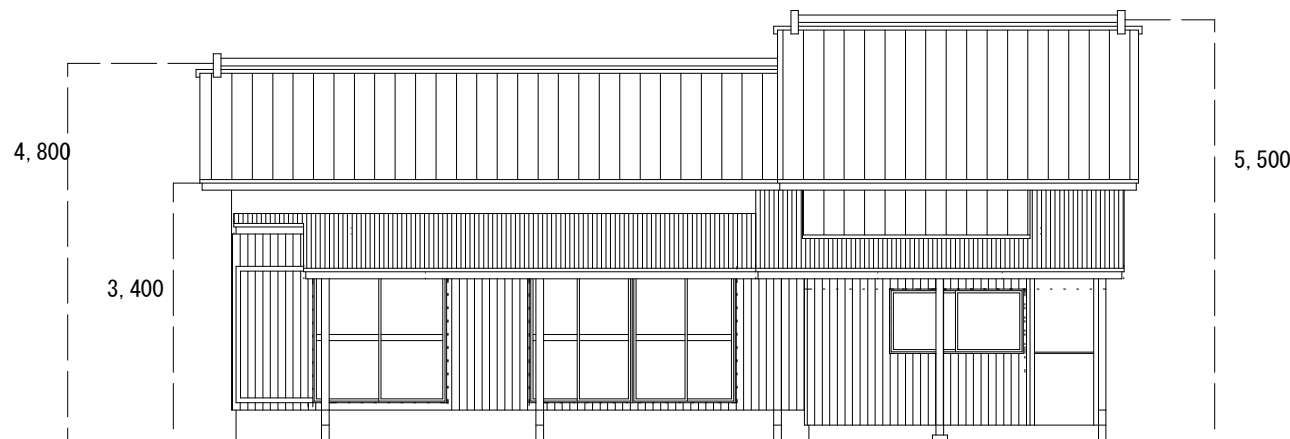
凡 例

	本 体
	增 築 部
	下 屋

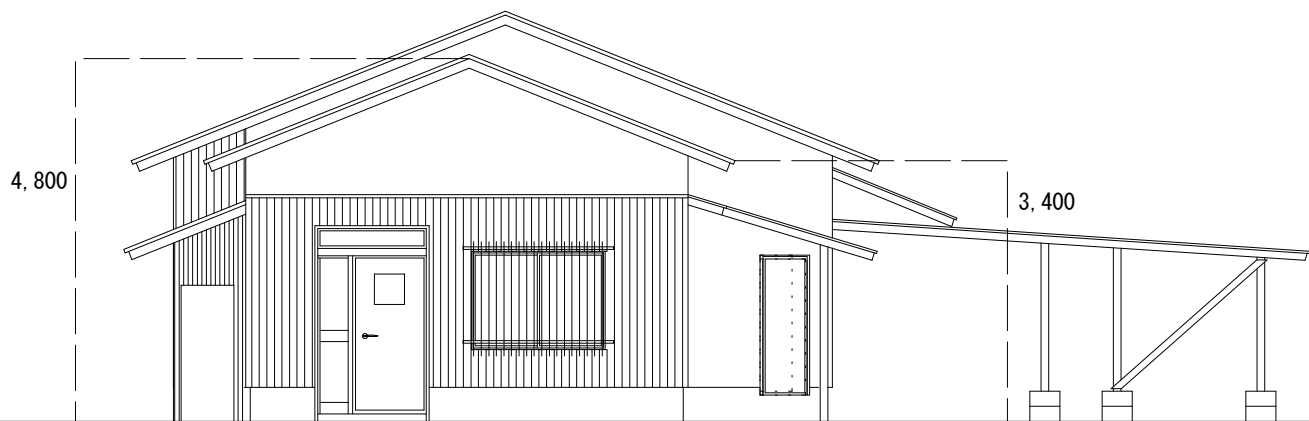
くさび緊結式足場（防音シート）：本体＝87.00架m2 増築＝87.45架m2



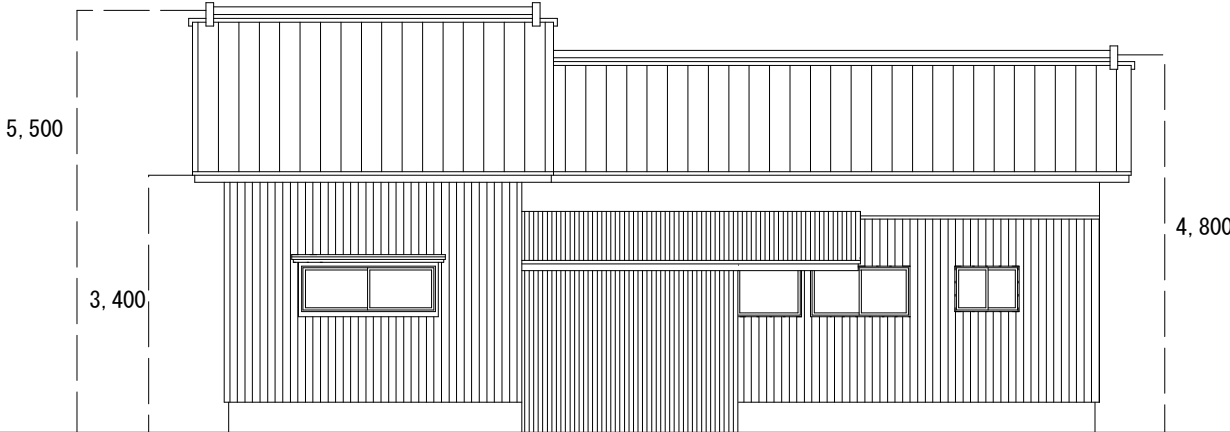
A 立面図 S=1/100



B 立面図 S=1/100

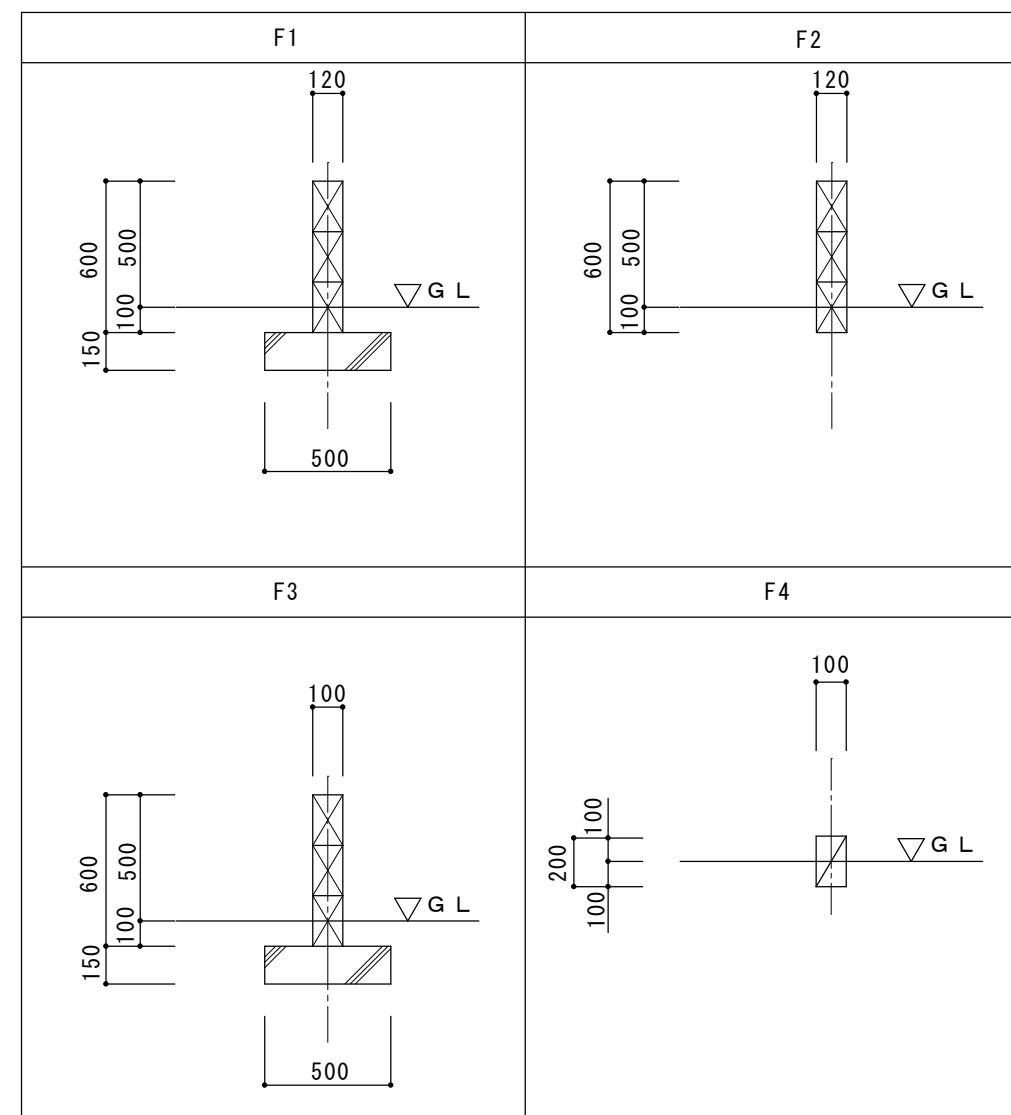
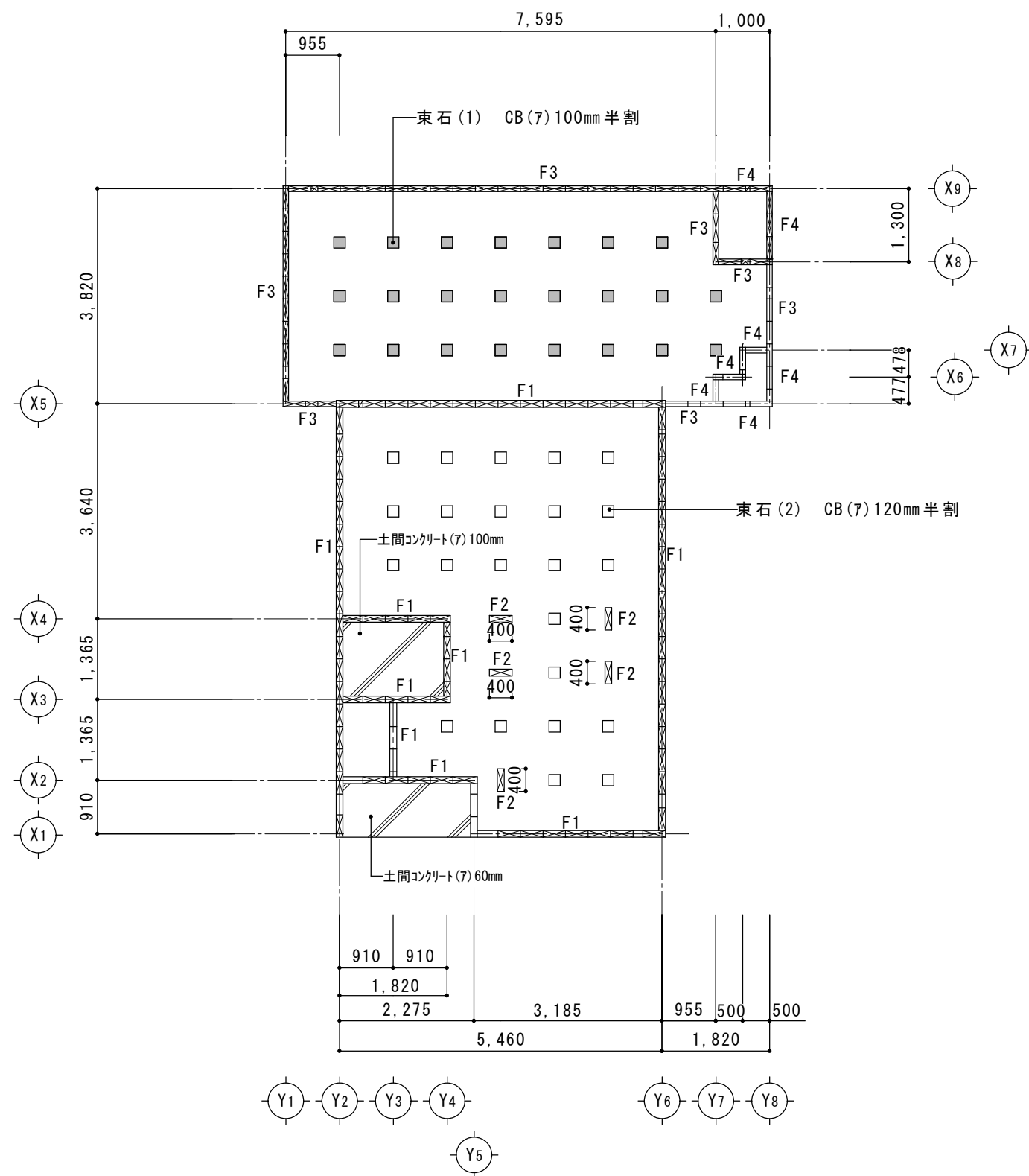


C 立面図 S=1/100



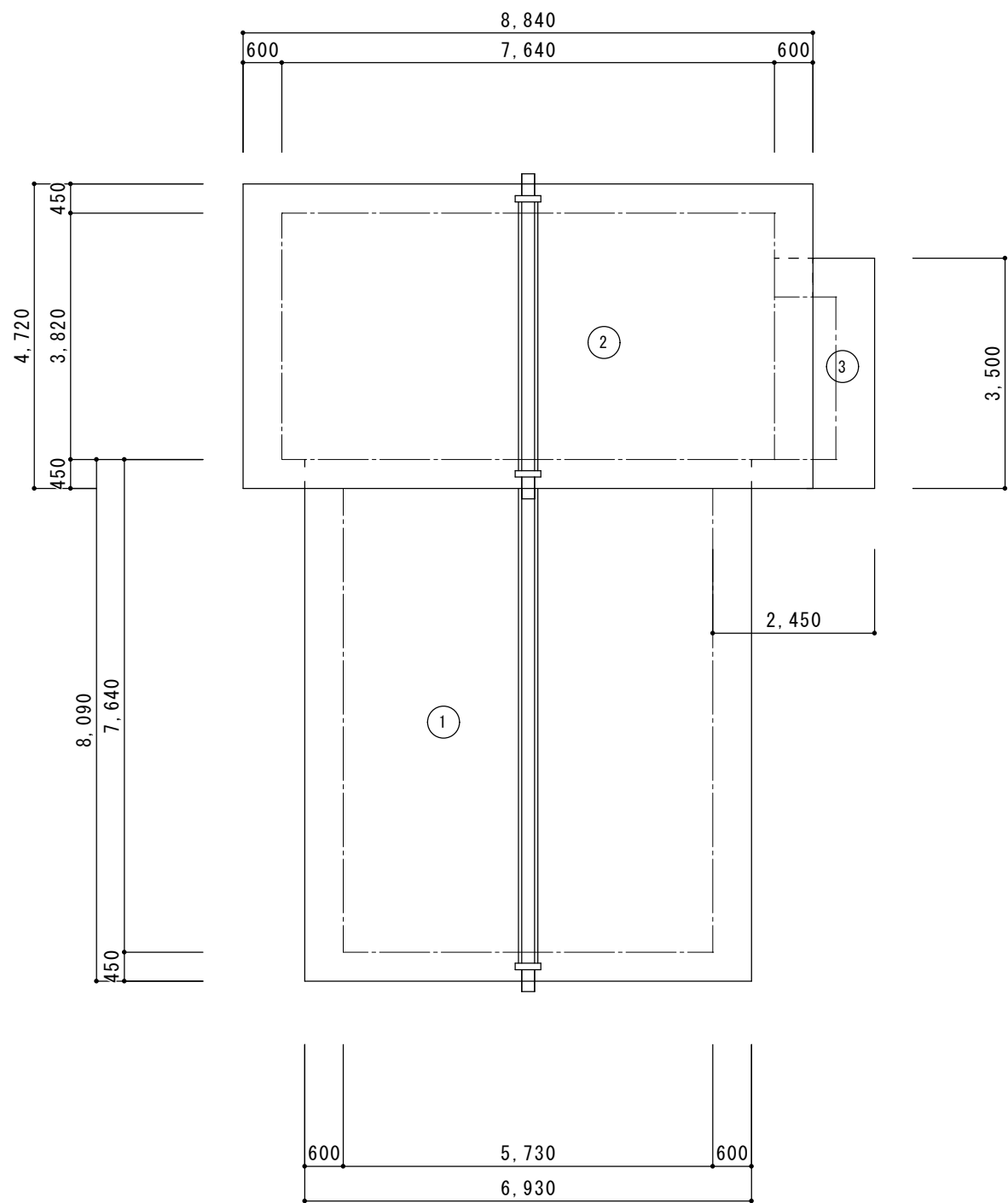
D 立面図 S=1/100

記事	月 日		(有) 杉 設 計 一級建築士事務所		設計年月日	設 計	技 図	承認印	工事名称 西甲塚団地解体工事 (269号)	設計番号
			〒 824-0033 福岡県行橋市北泉四丁目 14-7 TEL 0930-25-0996 FAX 0930-25-0947	事務所登録 (知事) 第 1-20008 号	縮 尺 S=1/100	製 図	担 当	承認年月日	図面名称 立面図	図面番号 04
				1級建築士登録 第 231617 号						
				監理建築士	杉本 照彦					



基礎詳細図 S=1/30

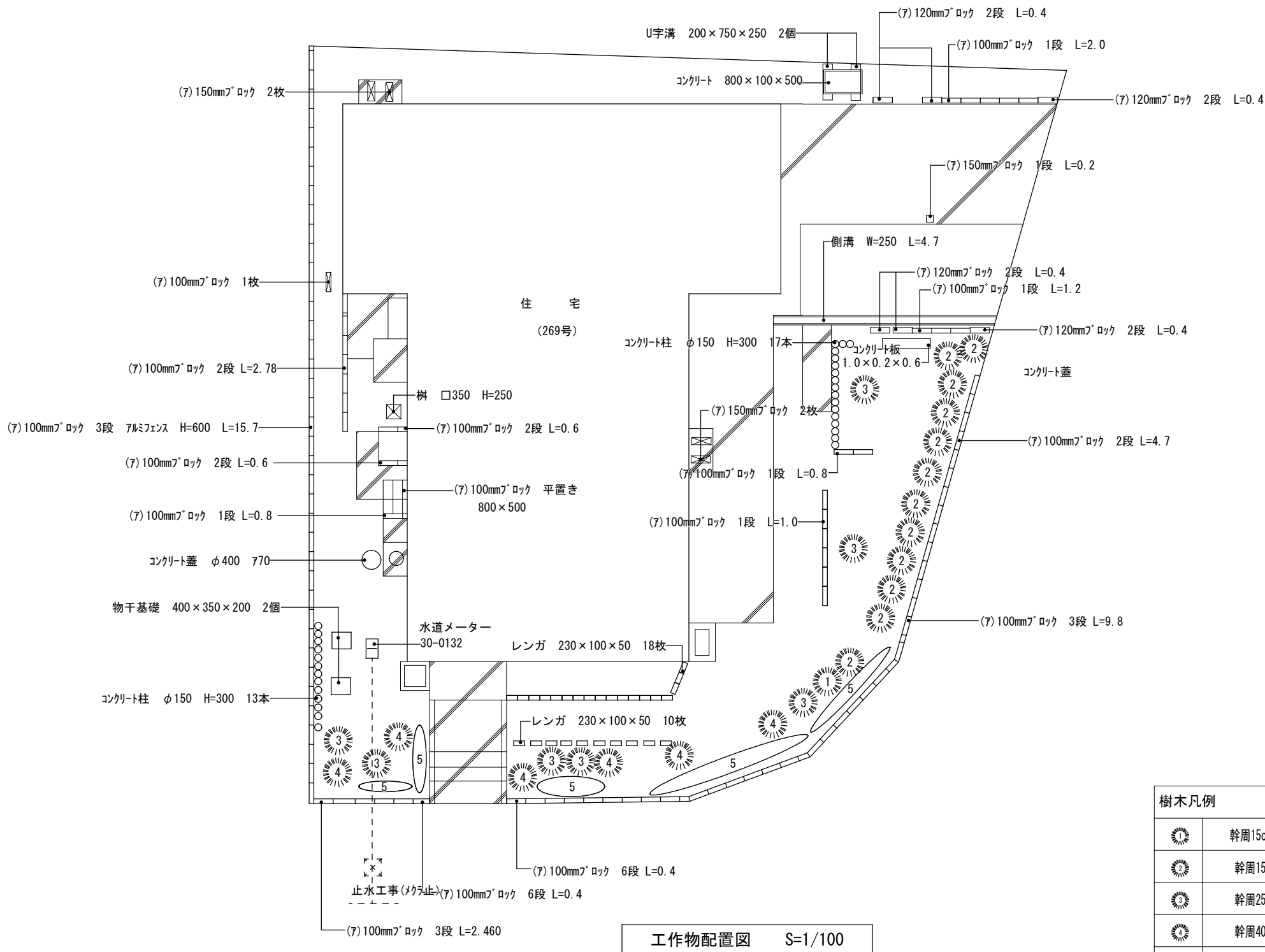
記   事	月 日	(有) 杉 設 計				設計年月日	設 計	技 図	承認印	工事名称	設計番号
		一級建築士事務所								西甲塚団地解体工事 (269号)	
		〒 824-0033 福岡県行橋市北泉四丁目 14-7		事務所登録 (知事) 第 1-20008 号		縮 尺 S=1/100・1/30	製 図	担 当	承認年月日	図面名称	図面番号
		TEL 0930-25-0996 FAX 0930-25-0947		1 級建築士登録 第 231617 号							
			監理建築士	杉本 照彦						基礎伏図・基礎詳細図	05



瓦 伏 図      S=1/100

本 体				
番号	底   辺	高   さ	倍   面   積	面            積
1	6.930	8.090	1.077	60.3806049
合            計				60.380㎡
瓦m3 (60.380×0.03=1.8114)				1.811m3

増 築				
番号	底   辺	高   さ	倍   面   積	面            積
2	8.840	4.720	1.077	44.9376096
3	2.450	3.500	1.077	9.235275
合            計				54.1728㎡
瓦m3 (54.1728×0.03=1.625184)				1.625m3

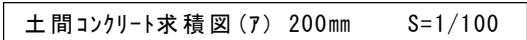
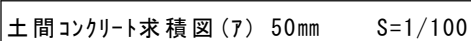


樹木凡例		伐採のみ	伐採抜根
	幹周15cm未満	-	1本
	幹周15～25cm未満	-	12本
	幹周25～40cm未満	-	7本
	幹周40～60cm未満	-	6本
	株類	-	5本

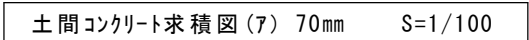
※ 上水道サドル分水栓で止水し、給水管を切断してキャップ止め。

記事	月 日		(有) 杉 設 計		設計年月日	設 計	技 図	承認印	工事名称	設計番号
			一級建築士事務所						西甲塚団地解体工事 (269号)	
			〒 824-0033 福岡県行橋市北泉四丁目 14-7 TEL 0930-25-0996 FAX 0930-25-0947	事務所登録 (知事) 第 1-20008 号	縮 尺 S=1/100	製 図	担 当	承認年月日	図面名称	図面番号
				1級建築士登録 第 231617 号						
				監理建築士 杉本 照彦					工作物配置図	07





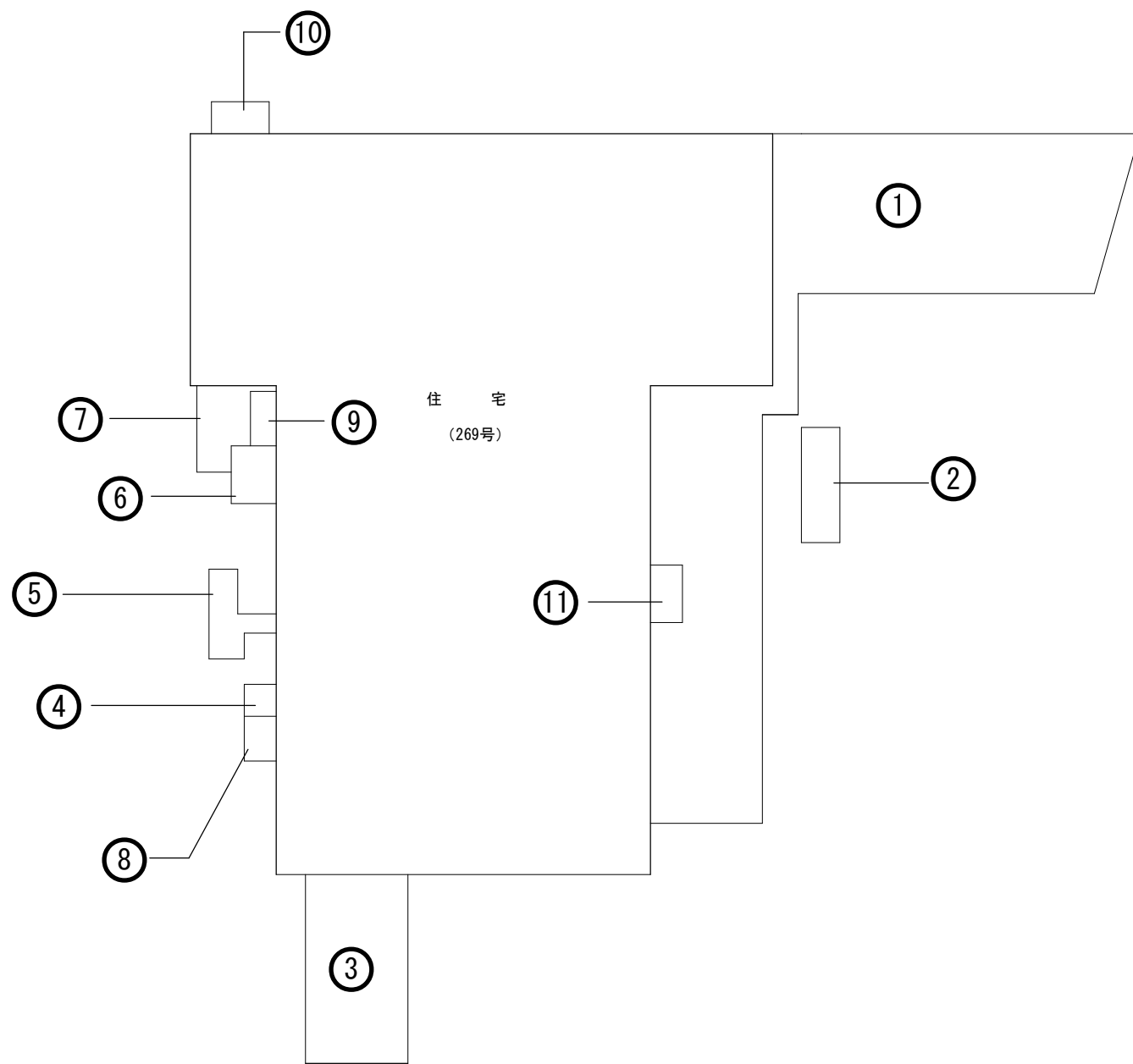
番号	底 辺	高 さ	倍 面 積	面 積
1	1. 03	0. 44	0. 4532	0. 22660
2	1. 03	0. 44	0. 4532	0. 22660
3	0. 94	0. 36	0. 3384	0. 16920
4	0. 94	0. 36	0. 3384	0. 16920
合 計				0. 7916
土間コンクリート(7) 200mm				0. 79m <sup>2</sup>



番号	底 辺	高 さ	倍 面 積	面 積
1	1.03	0.44	0.4532	0.22660
2	1.03	0.44	0.4532	0.22660
3	1.03	0.44	0.4532	0.22660
4	1.03	0.44	0.4532	0.22660
合 計				0.9064
土間コンクリート(7) 70mm				0.90m <sup>2</sup>

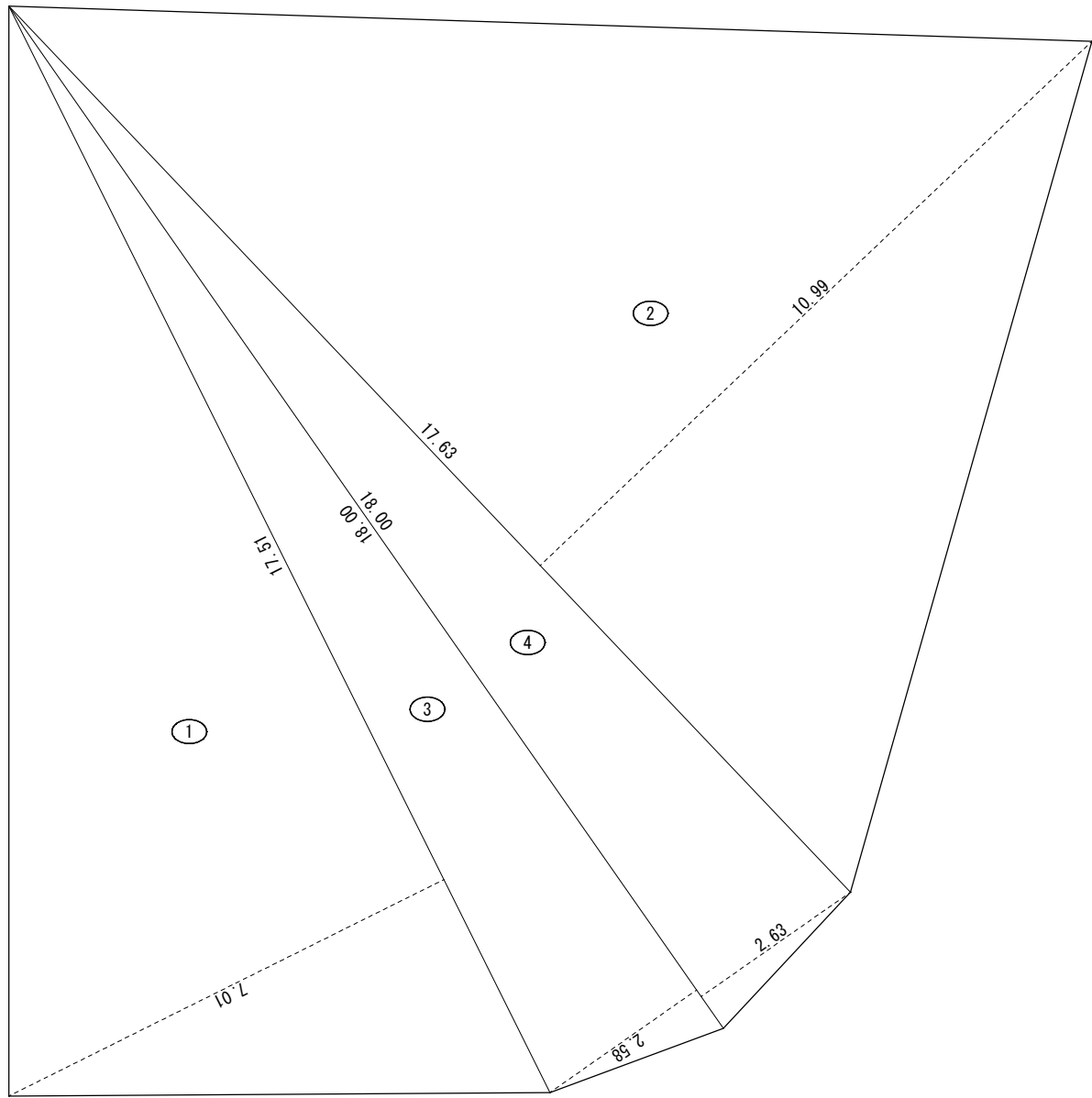
番号	底 辺	高 さ	倍 面 積	面 積
1	3. 94	0. 40	1. 5760	0. 78800
2	5. 89	2. 43	14. 3127	7. 15635
3	1. 91	0. 45	0. 8595	0. 42975
4	2. 84	1. 64	4. 6576	2. 32880
5	1. 89	0. 40	0. 7560	0. 37800
6	2. 84	0. 49	1. 3916	0. 69580
7	0. 60	0. 42	0. 2520	0. 12600
8	5. 89	1. 96	11. 5444	5. 77220
9	3. 48	0. 32	1. 1136	0. 55680
10	6. 39	1. 25	7. 9875	3. 99375
11	3. 18	0. 49	1. 5582	0. 77910
12	3. 38	1. 63	5. 5094	2. 75470
13	1. 90	0. 57	1. 0830	0. 54150
14	1. 90	0. 57	1. 0830	0. 54150
15	3. 36	1. 41	4. 7376	2. 36880
16	3. 36	1. 41	4. 7376	2. 36880
17	0. 71	0. 35	0. 2485	0. 12425
18	0. 71	0. 35	0. 2485	0. 12425
19	0. 83	0. 38	0. 3154	0. 15770
20	1. 40	0. 45	0. 6300	0. 31500
21	0. 83	0. 25	0. 2075	0. 10375
22	0. 60	0. 30	0. 1800	0. 09000
23	0. 68	0. 32	0. 2176	0. 10880
24	0. 58	0. 26	0. 1508	0. 07540
25	1. 14	0. 55	0. 6270	0. 31350
26	1. 14	0. 55	0. 6270	0. 31350
27	1. 24	0. 09	0. 1116	0. 05580
28	1. 08	0. 68	0. 7344	0. 36720
29	1. 45	0. 50	0. 7250	0. 36250
30	1. 45	0. 15	0. 2175	0. 10875
31	0. 41	0. 09	0. 0369	0. 01845
32	0. 90	0. 28	0. 2520	0. 12600
合 計				34. 34470
土間コンクリート(7) 50mm				34. 34m <sup>2</sup>

記   事	月 日	(有) 杉 設 計 一級建築士事務所				設計年月日	設 計	技 図	承認印	工事名称 西甲塚団地解体工事 (269号)	設計番号
		〒 824-0033 福岡県行橋市北泉四丁目 14-7				縮 尺  S=1/100	製 図	担 当	承認年月日	図面名称 土間コンクリート求積図	図面番号  08
		TEL 0930-25-0996									
		FAX 0930-25-0947									
		1 級建築士登録 第 231617 号									
		監理建築士 杉本 照彦									



土間コンクリート位置図 S=1/100

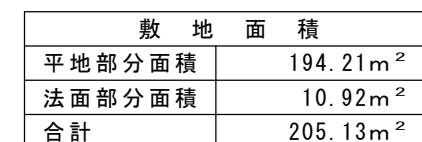
記事	月 日		(有) 杉 設 計 一級建築士事務所		設計年月日	設 計	技 図	承認印	工事名称 西甲塚団地解体工事 (269号)	設計番号
			〒 824-0033 福岡県行橋市北泉四丁目 14-7 TEL 0930-25-0996 FAX 0930-25-0947	事務所登録 (知事) 第 1-20008 号	縮 尺 S=1/100	製 図	担 当	承認年月日	図面名称 土間コンクリート位置図	図面番号 09
				1 級建築士登録 第 231617 号						
				監理建築士	杉本 照彦					



番号	底 辺	高 さ	倍 面 積	面 積
1	17.51	7.01	122.7451	61.37255
2	17.63	10.99	193.7537	96.87685
3	18.00	2.58	46.4400	23.22000
4	18.00	2.63	47.3400	23.67000
合 計				205.13940
敷 地 面 積				205.13 m²

敷地求積図 S=1/100

記   事	月 日		(有) 杉 設 計		設計年月日	設 計	技 図	承認印	工事名称	設計番号
			一級建築士事務所						西甲塚団地解体工事 (269号)	
			〒 824-0033 福岡県行橋市北泉四丁目 14-7 TEL 0930-25-0996 FAX 0930-25-0947	事務所登録 (知事) 第 1-20008 号	縮 尺  S=1/100	製 図	担 当	承認年月日		
				1 級建築士登録 第 231617 号						
			監理建築士	杉本 照彦					図面名称	図面番号
									敷地求積図	10

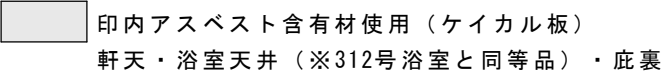


☐ 平地部分を示す。  
☒ 法面部分を示す。

1. 既存CB積擁壁撤去。
2. 既存土砂鋤取り 法面設置 勾配45°以下。
3. 法面鋤取り土砂は基礎撤去部 埋戻し他場外処分とする。
4. 敷地表土 整地 防草シート貼り。

記   事	月 日	(有) 杉 設 計 一級建築士事務所				設計年月日	設 計	技 図	承認印	工事名称 西甲塚団地解体工事 (269号)	設計番号
		〒 824-0033 福岡県行橋市北泉四丁目 14-7				縮 尺  S=1/100	製 図	担 当	承認年月日	図面名称 法面面積図	図面番号 11
		TEL 0930-25-0996									
		FAX 0930-25-0947									
		監理建築士 杉本 照彦									

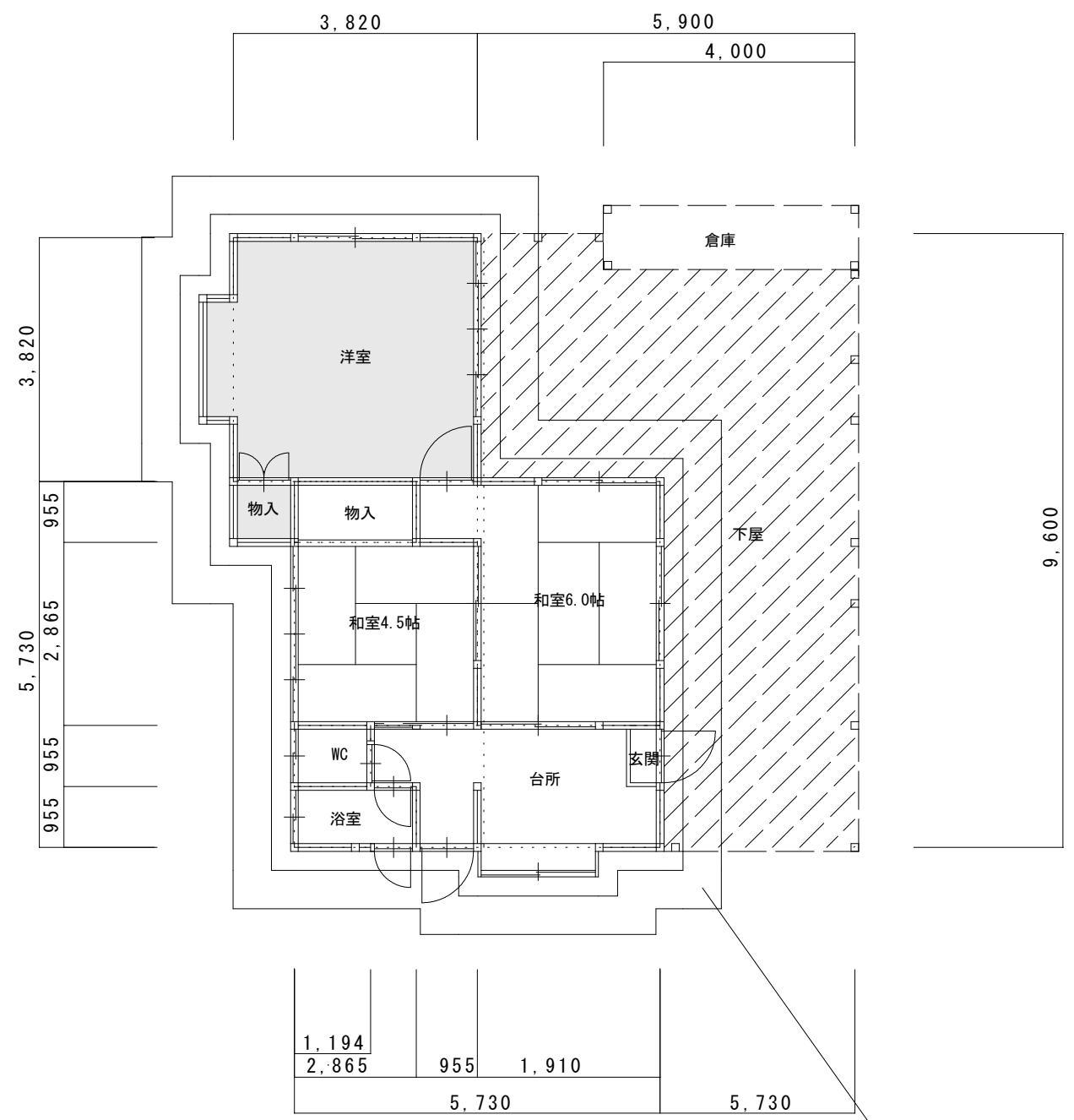




NO	試料名称	場所	含有の有無
1	ケイカル板	1 階/外壁/北面/軒天	有
2	ルーフィング	屋根/北面	無
3	タイル	1 階/トイレ/床	無
4	ﾌﾟﾗｽﾀｰﾎｰﾄﾞ	1 階/洋室4.5帖/壁	無
5	ジュラク塗	1 階/DK/壁	無
6	ﾌﾟﾗｽﾀｰﾎｰﾄﾞ	1 階/和室6.0帖/天井	無

アスベスト使用箇所図 S=1/100

記   事	月 日	(有) 杉 設 計				設計年月日	設 計	技 図	承認印	工事名称 西 甲 塚 団 地 解 体 工 事	設計番号
		〒 824-0033 福岡県行橋市北泉四丁目 14-7 TEL 0930-25-0996 FAX 0930-25-0947		一級建築士事務所		縮 尺  S=1/100	製 図	担 当	承認年月日	図面名称 ﾌｽﾊﾞｽ使用箇所図 (西 甲 塚 団 地 269号)	図面番号  13
				事務所登録 (知事) 第 1-20008 号							
				1 級建築士登録 第 231617 号							
	監理建築士 杉 本 照 彦										

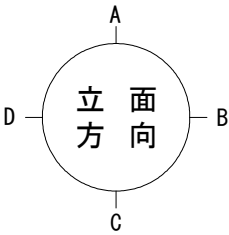


平面図 S=1/100

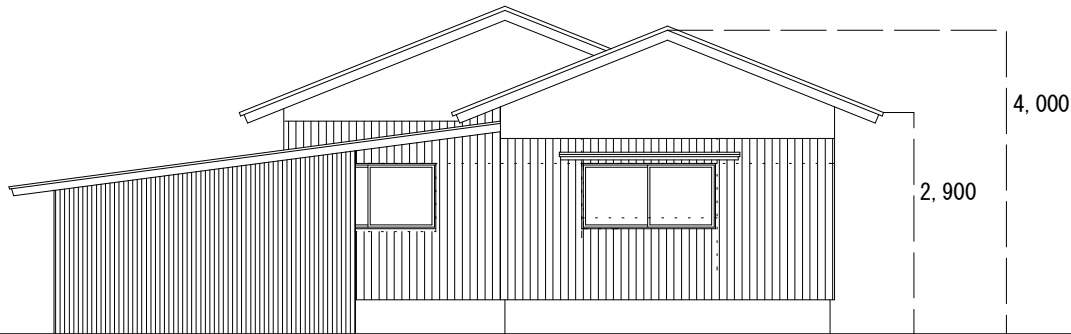
くさび緊結式足場（防音シート）：本体＝72.68架m2 増築＝55.35架m2

住宅	5.730	×	5.730	=	32.832
					32.83㎡
増築部分	3.820	×	3.820	=	14.592
	0.955	×	0.955	=	0.912
					15.504
					15.50㎡
下屋	3.050	×	5.730	=	17.476
	5.900	×	3.820	=	22.538
					40.014
					40.01㎡

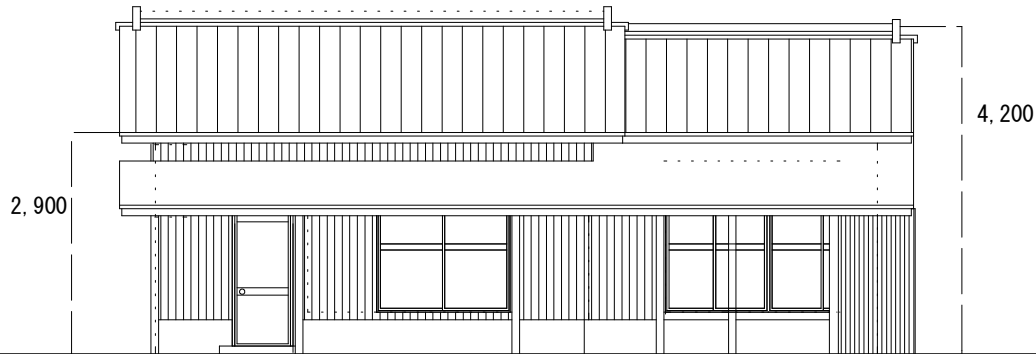
凡 例	
<div></div>	本 体
<div></div>	増 築 部
<div></div>	下 屋



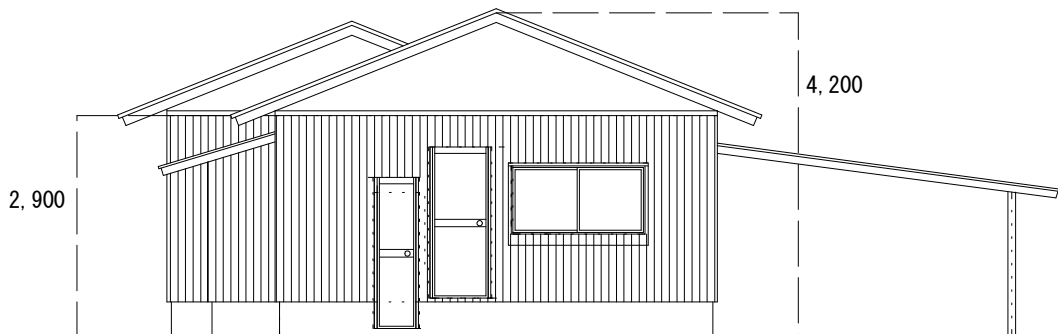
記 事	月 日		(有) 杉 設 計		設計年月日	設 計	技 図	承認印	工事名称	設計番号
			〒 824-0033 福岡県行橋市北泉四丁目 14-7 TEL 0930-25-0996 FAX 0930-25-0947	一級建築士事務所	縮 尺 S=1/100	製 図	担 当	承認年月日	西甲塚団地解体工事 (281号)	図面番号 01
				事務所登録 (知事) 第 1-20008 号 1級建築士登録 第 231617 号 監理建築士 杉本 照彦					平面図・面積表	



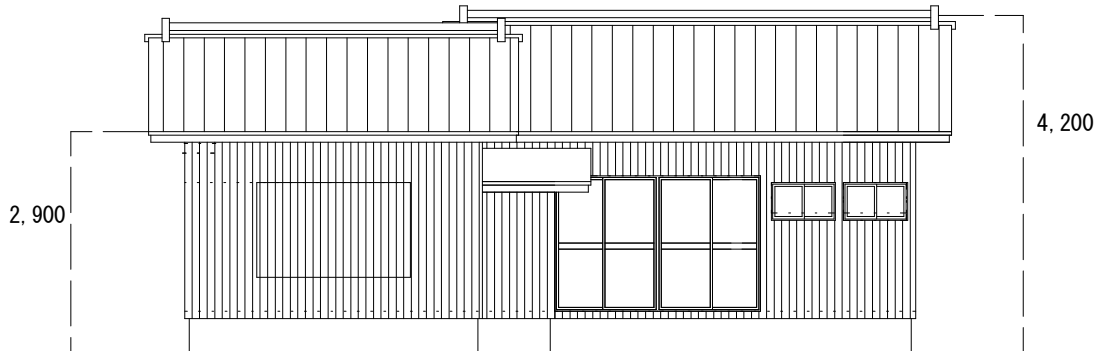
A立面図 S=1/100



B立面図 S=1/100



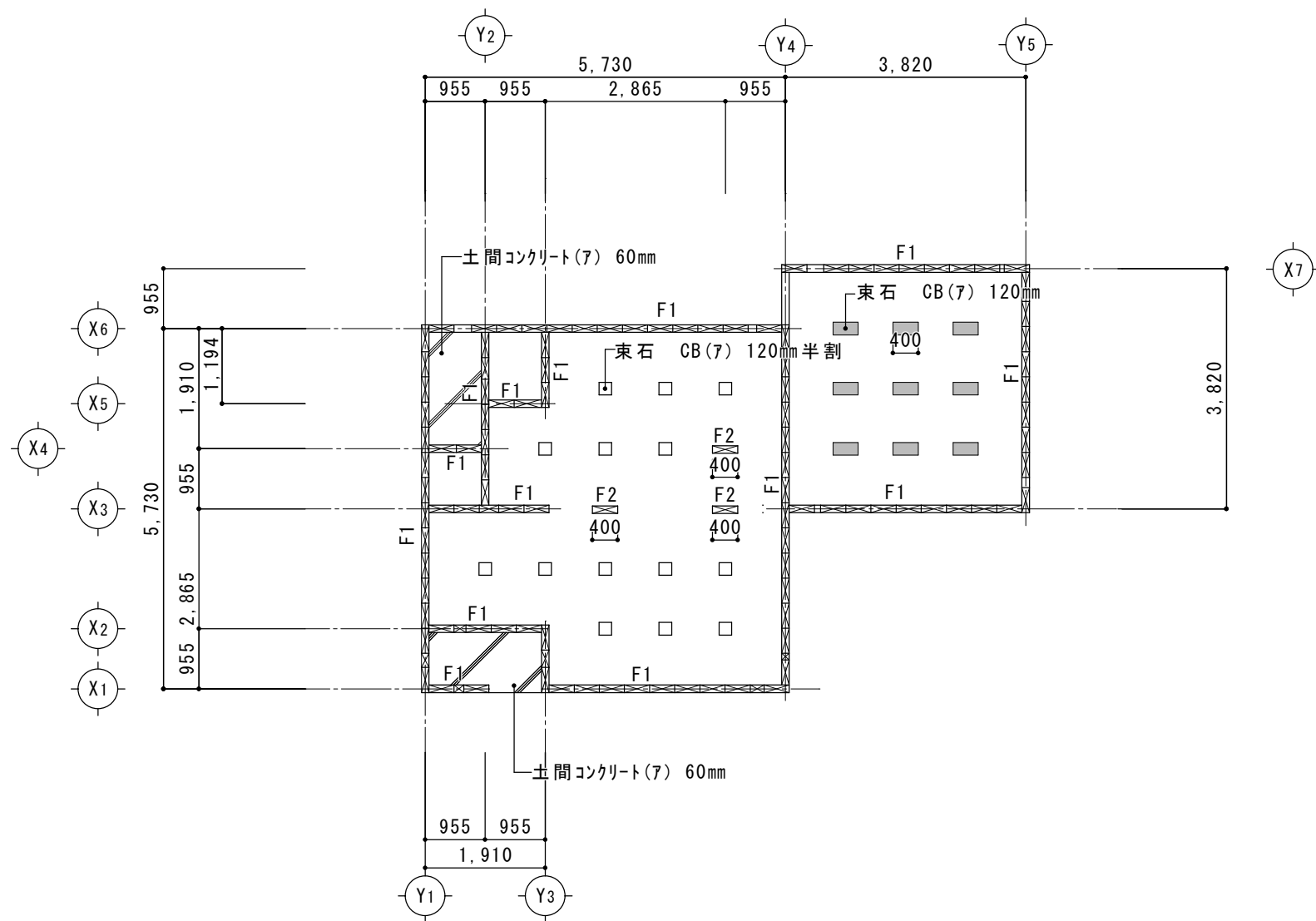
C立面図 S=1/100



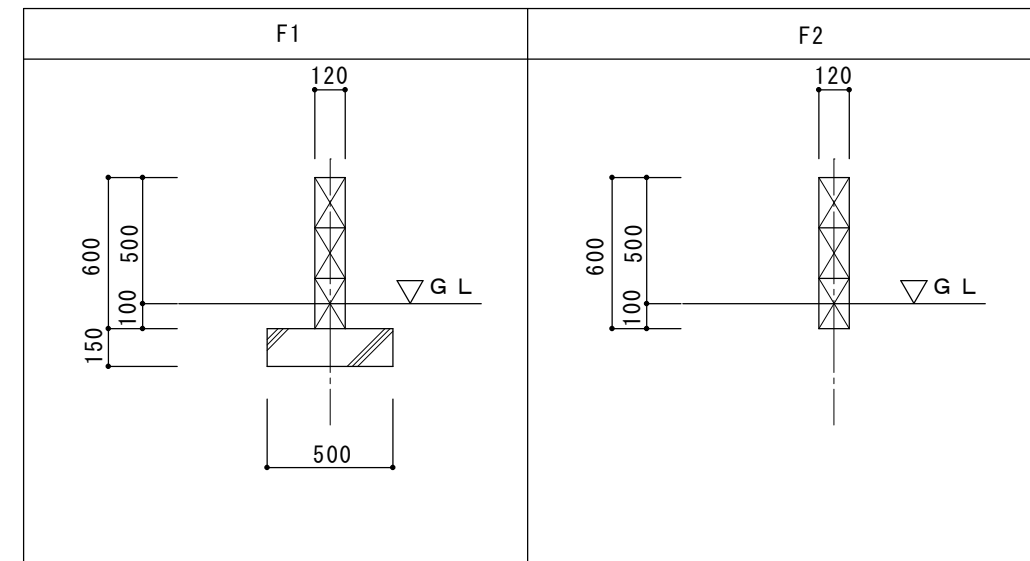
D立面図 S=1/100

記事	月 日		(有) 杉 設 計		設計年月日	設 計	技 図	承認印	工事名称	設計番号
			一級建築士事務所						西甲塚団地解体工事 (281号)	
			〒 824-0033 福岡県行橋市北京四丁目 14-7 TEL 0930-25-0996 FAX 0930-25-0947	事務所登録 (知事) 第 1-20008 号	縮 尺 S=1/100	製 図	担 当	承認年月日	図面名称 立面図	図面番号 02
				1級建築士登録 第 231617 号						
				監理建築士						
				杉本 照彦						



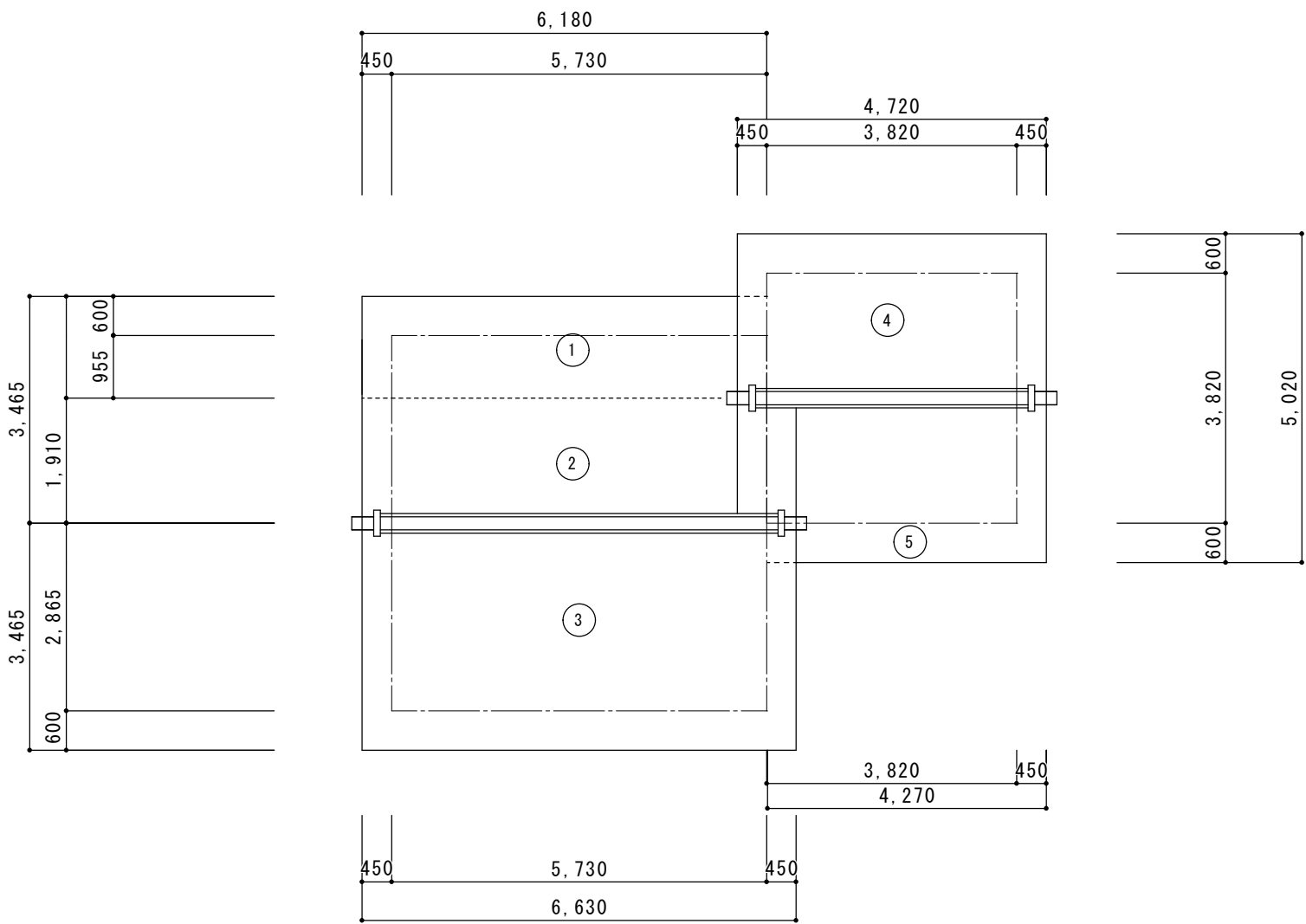


基礎伏図 S=1/100



基礎詳細図 S=1/30

記事	月 日		(有) 杉 設 計		設計年月日	設 計	技 図	承認印	工事名称	設計番号
			〒 824-0033 福岡県行橋市北泉四丁目 14-7 TEL 0930-25-0996 FAX 0930-25-0947	一級建築士事務所					西甲塚団地解体工事 (281号)	
				事務所登録 (知事) 第 1-20008 号 1 級建築士登録 第 231617 号 監理建築士 杉本 照彦	縮 尺 S=1/100・1/30	製 図	担 当	承認年月日	図面名称 基礎伏図・基礎詳細図	図面番号 03



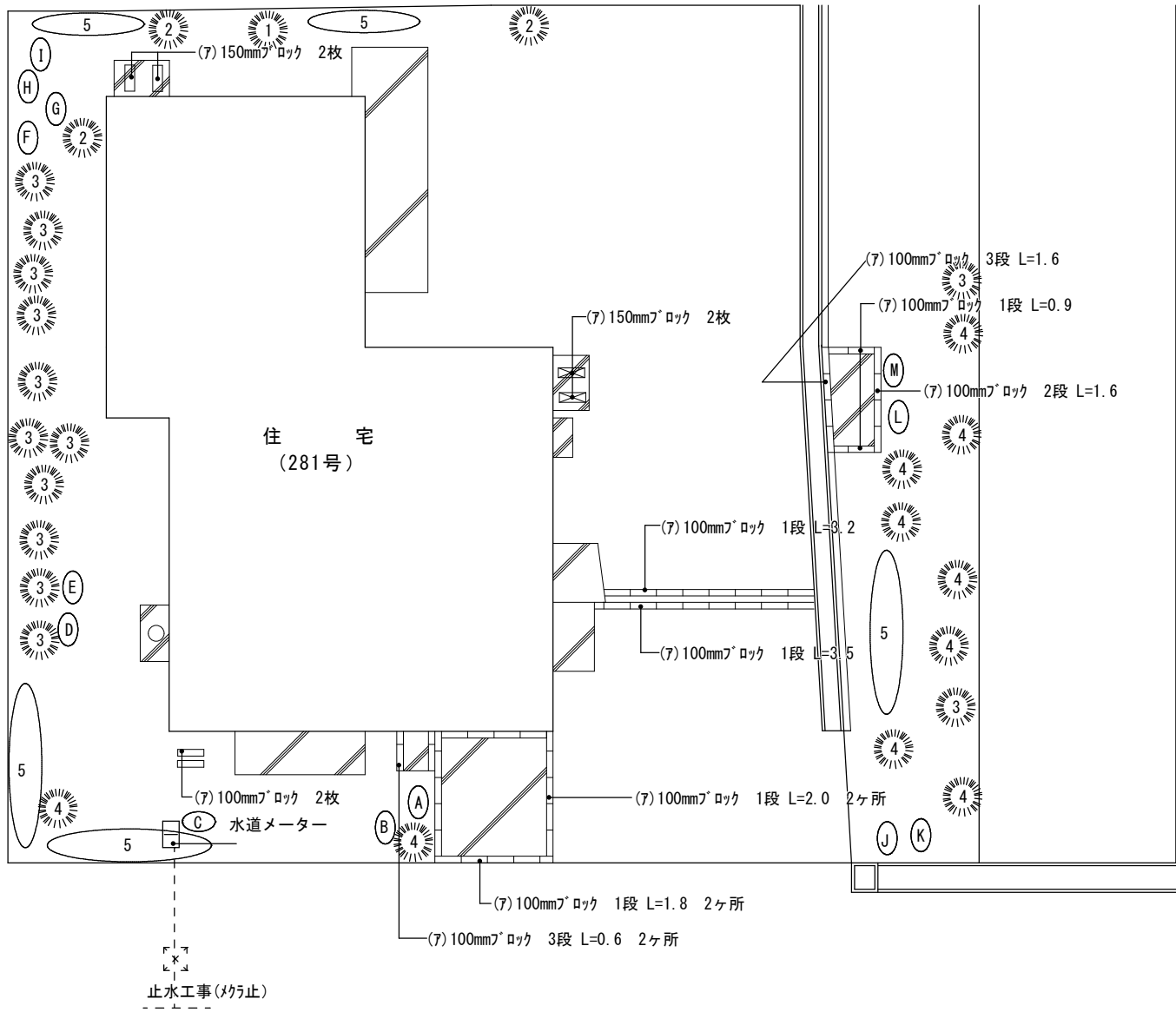
本体

番号	底 辺	高 さ	倍 面 積	面 積
1	6.180	1.555	1.077	10.3498623
2	6.630	1.910	1.077	13.6383741
3	6.630	3.465	1.077	24.74186715
合 計				48.7301㎡
瓦m3 (48.7301×0.03=1.461903)				1.461m3

増 築

番号	底 辺	高 さ	倍 面 積	面 積
4	4.720	4.420	1.08	22.5313
5	4.270	0.600	1.08	2.7669
合 計				25.2982㎡
瓦m3 (25.2982×0.03=0.758946)				0.758m3

瓦 伏 図      S=1/100



工物物配置図 S=1/100

石

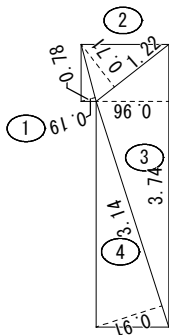
記号	W	H	D
A	600	600	300
B	800	600	600
C	600	500	250
D	600	250	300
E	150	200	400
F	500	400	600
G	300	200	200
H	200	200	200
I	350	300	250
J	600	400	150
K	470	300	100
L	500	300	150
M	600	200	160

3個

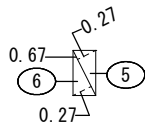
樹木凡例		伐採のみ	伐採 抜根
1	幹周15cm未満	-	1本
2	幹周15～25cm未満	-	3本
3	幹周25～40cm未満	-	12本
4	幹周40～60cm未満	-	9本
5	株類	-	5本

※ 上水道サドル分水栓で止水し、給水管を切断してキャップ止め。

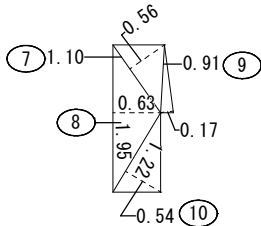
記事	月 日		(有) 杉 設 計		設計年月日	設 計	技 図	承認印	工事名称	設計番号
			一級建築士事務所						西甲塚団地解体工事 (281号)	
			〒 824-0033 福岡県行橋市北泉四丁目 14-7 TEL 0930-25-0996 FAX 0930-25-0947	事務所登録 (知事) 第 1-20008 号 1級建築士登録 第 231617 号 監理建築士 杉本 照彦	縮 尺 S=1/100	製 図	担 当	承認年月日	図面名称 工物物位置図	図面番号 05



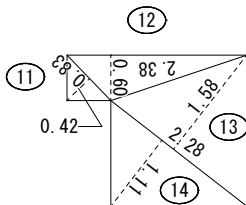
①



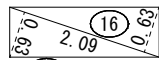
②



③



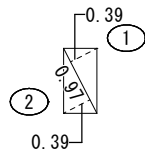
④



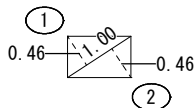
⑤

土間コンクリート求積図(ア) 50mm S=1/100

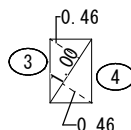
番号	底 辺	高 さ	倍 面 積	面 積
1	0.78	0.19	0.1482	0.07410
2	1.22	0.71	0.8662	0.43310
3	3.74	0.96	3.5904	1.79520
4	3.14	0.91	2.8574	1.42870
5	0.67	0.27	0.1809	0.09045
6	0.67	0.27	0.1809	0.09045
7	1.10	0.56	0.6160	0.30800
8	1.95	0.63	1.2285	0.61425
9	0.91	0.17	0.1547	0.07735
10	1.22	0.54	0.6588	0.32940
11	0.83	0.42	0.3486	0.17430
12	2.38	0.60	1.4280	0.71400
13	2.28	1.58	3.6024	1.80120
14	2.28	1.11	2.5308	1.26540
15	2.09	0.63	1.3167	0.65835
16	2.09	0.63	1.3167	0.65835
合 計				10.5126
土間コンクリート(ア) 50mm				10.51m <sup>2</sup>



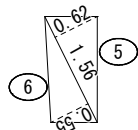
⑥



⑦



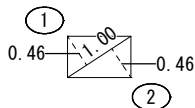
⑧



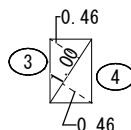
⑨

土間コンクリート求積図(ア) 200mm S=1/100

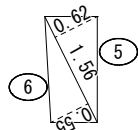
番号	底 辺	高 さ	倍 面 積	面 積
1	0.97	0.39	0.3783	0.18915
2	0.97	0.39	0.3783	0.18915
合 計				0.37830
土間コンクリート(ア) 200mm				0.37 m <sup>2</sup>



⑦



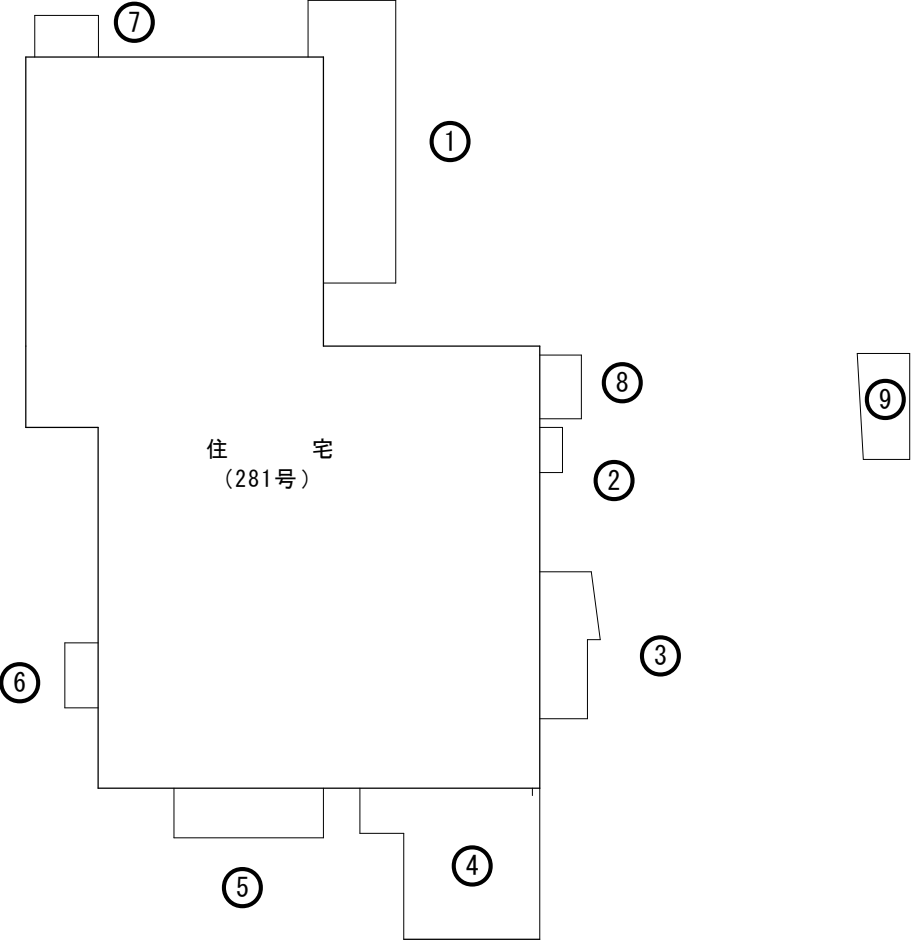
⑧



⑨

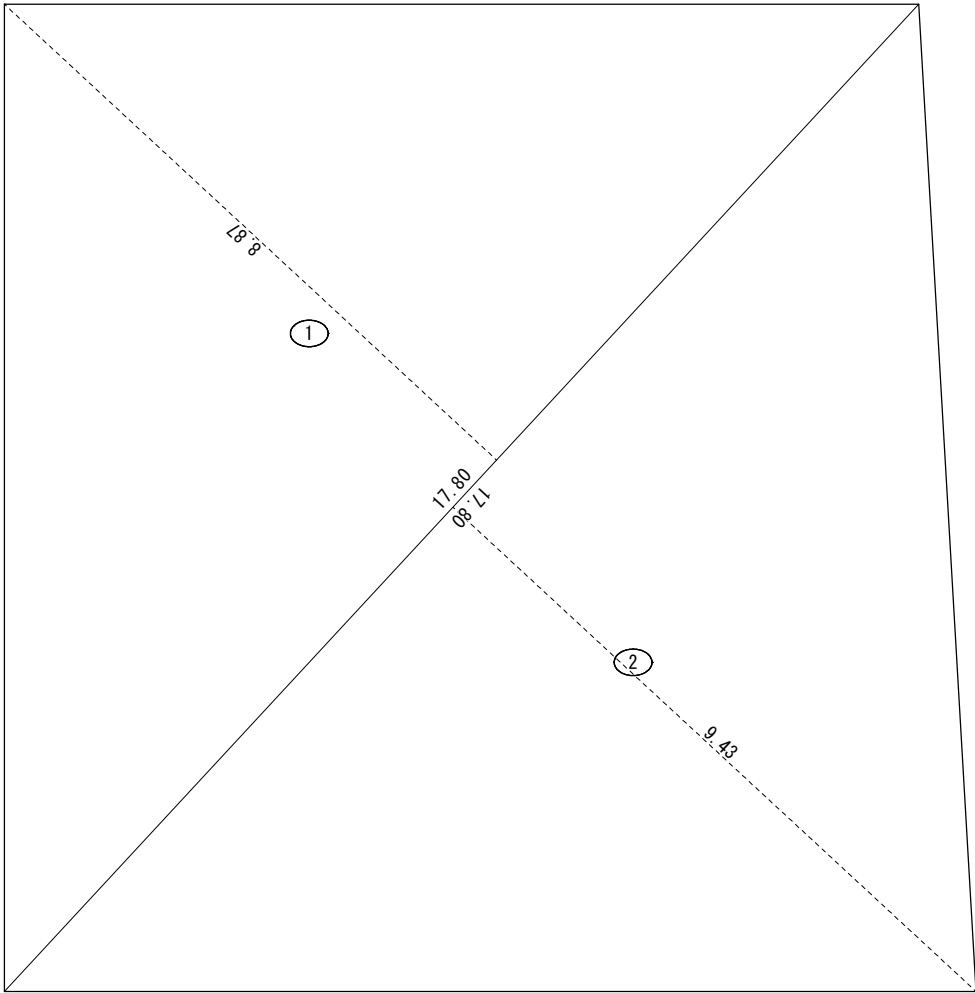
土間コンクリート求積図(ア) 60mm S=1/100

番号	底 辺	高 さ	倍 面 積	面 積
1	1.00	0.46	0.4600	0.23000
2	1.00	0.46	0.4600	0.23000
3	1.00	0.46	0.4600	0.23000
4	1.00	0.46	0.4600	0.23000
5	1.56	0.62	0.9672	0.48360
6	1.56	0.55	0.8580	0.42900
合 計				1.8326
土間コンクリート(ア) 60mm				1.83m <sup>2</sup>



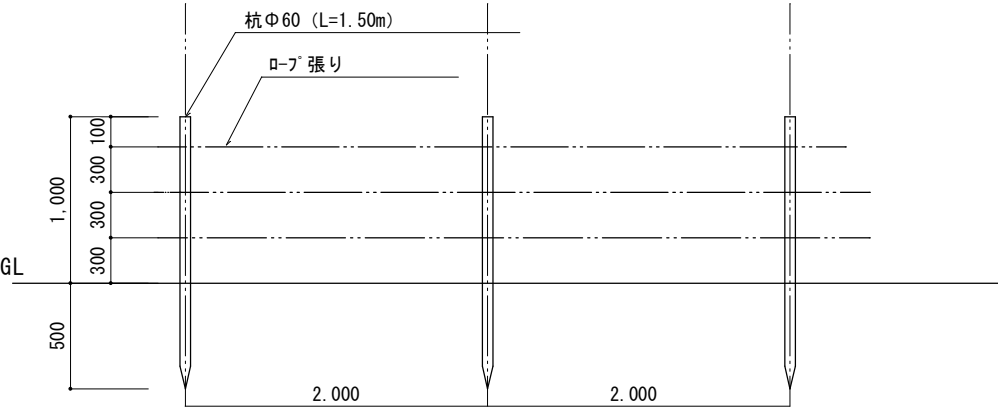
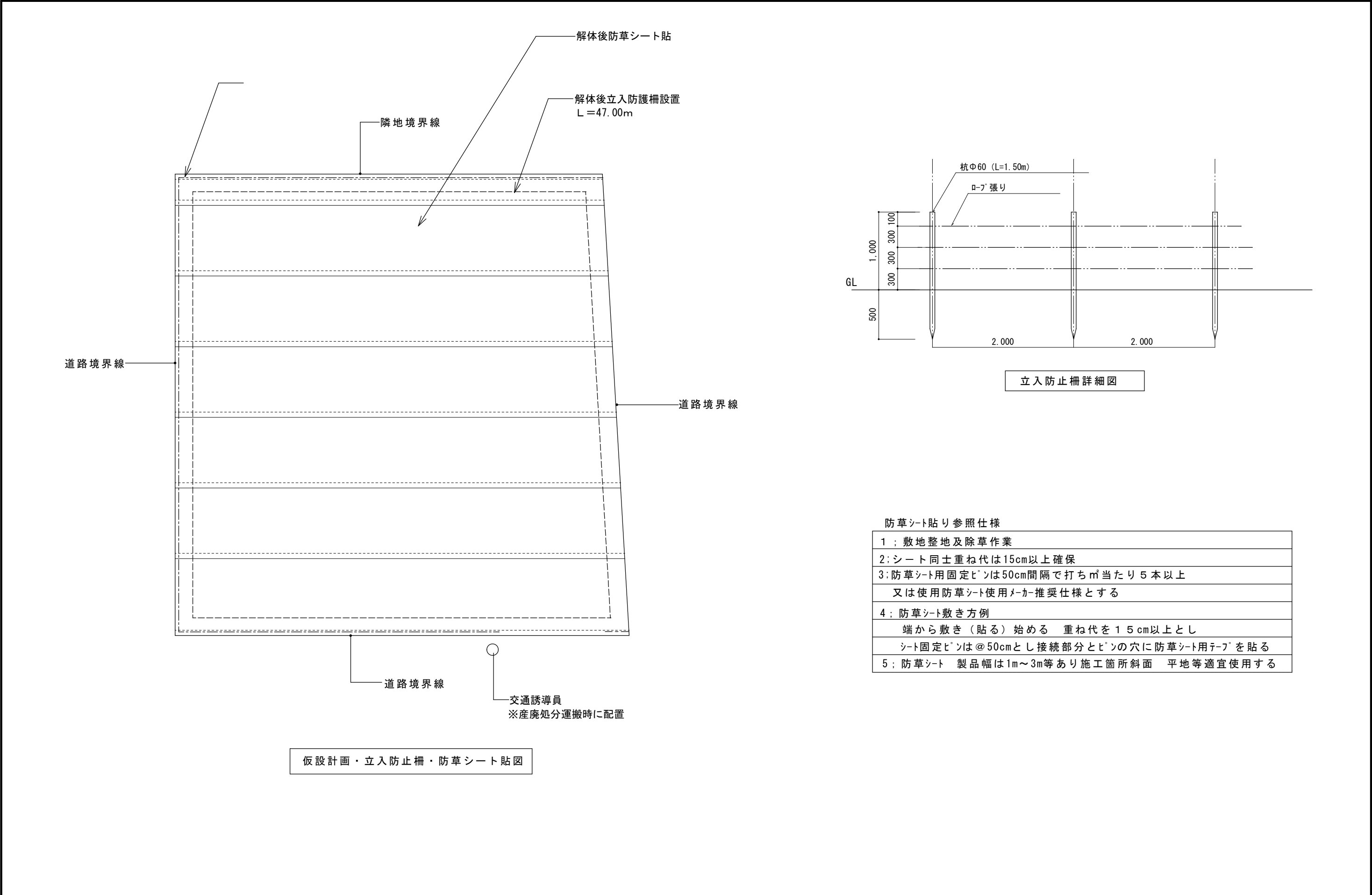
土間コンクリート位置図 S=1/100

記 事	月 日		(有) 杉 設 計 一級建築士事務所		設計年月日	設 計	技 図	承認印	工事名称 西甲塚団地解体工事 (281号)	設計番号
			〒 824-0033 福岡県行橋市北泉四丁目 14-7 TEL 0930-25-0996 FAX 0930-25-0947	事務所登録 (知事) 第 1-20008 号	縮 尺 S=1/100	製 図	担 当	承認年月日	図面名称 土間コンクリート位置図	図面番号 07
				1級建築士登録 第 231617 号						
				監理建築士 杉本 照彦						



番号	底 辺	高 さ	倍 面 積	面 積
1	17.80	8.87	157.8860	78.94300
2	17.80	9.43	167.8540	83.92700
合 計				162.87000
敷 地 面 積				162.87 m <sup>2</sup>

敷地求積図 S=1/100

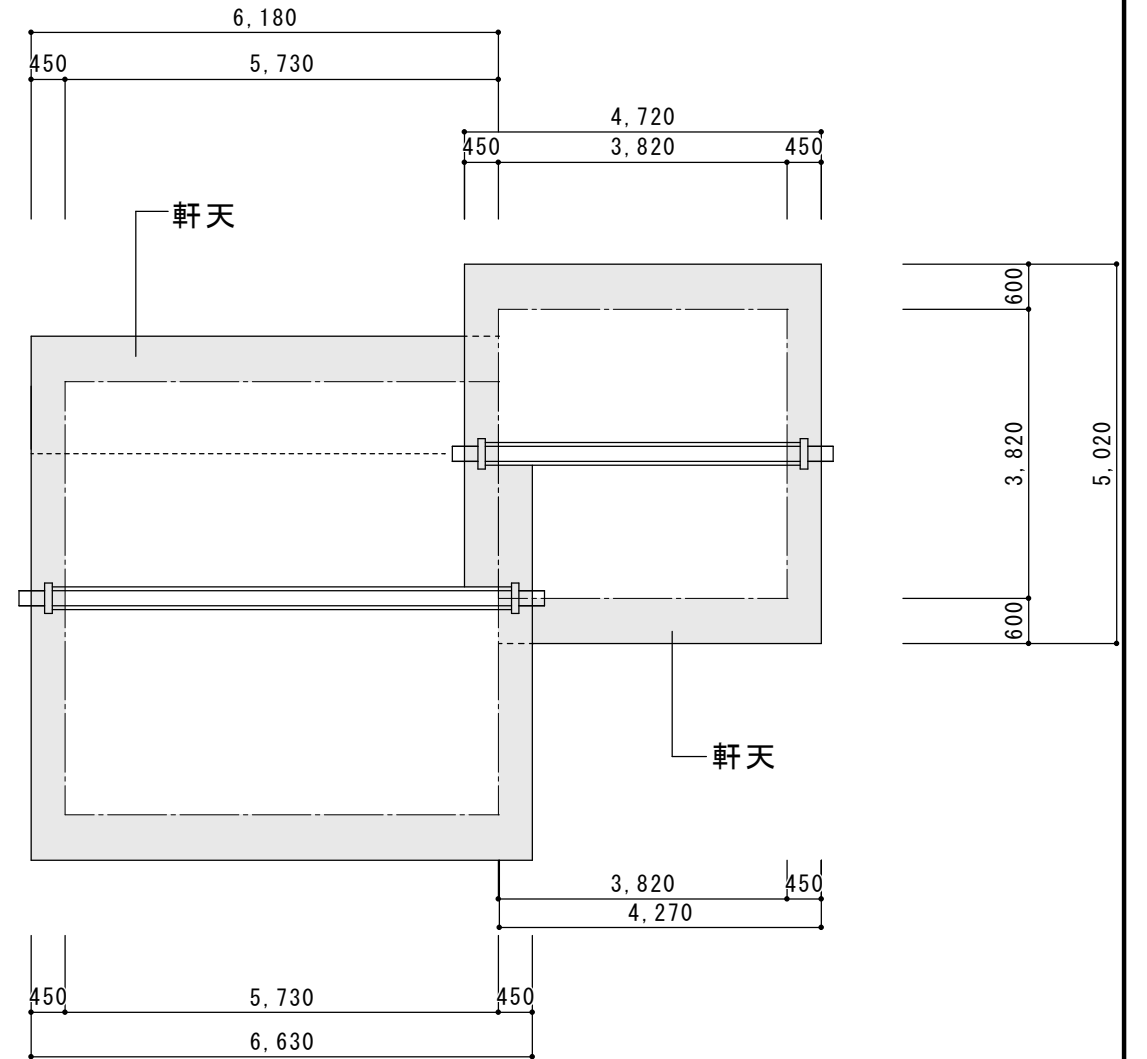
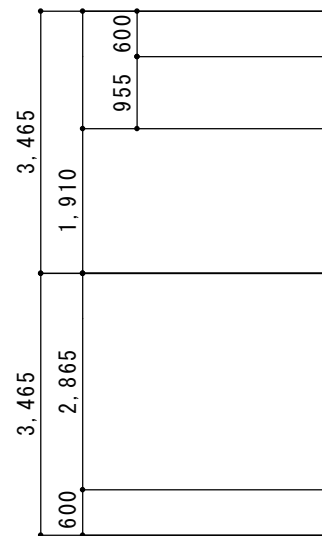
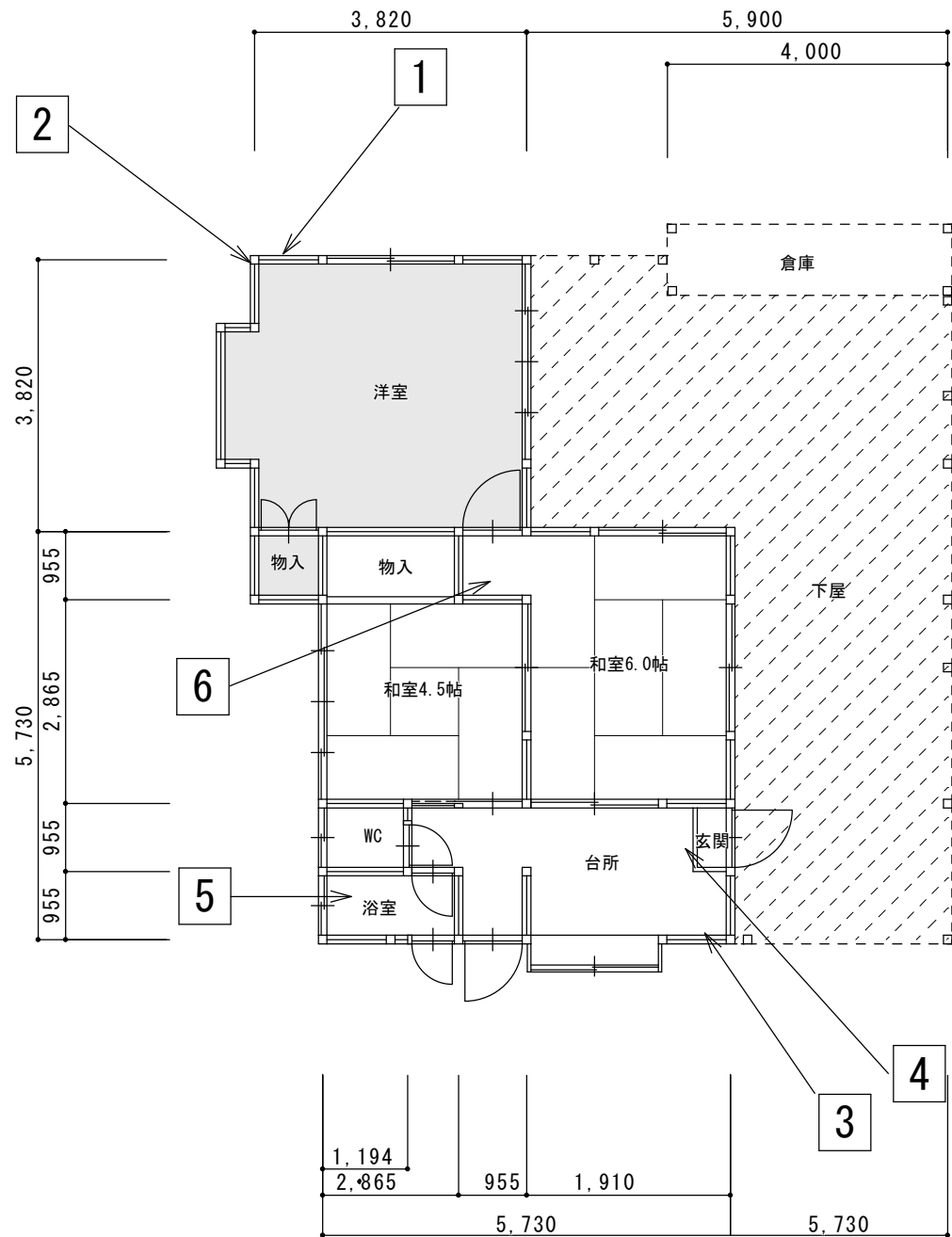


立入防止柵詳細図

防草シート貼り参照仕様

1 ; 敷地整地及除草作業
2 ; シート同士重ね代は15cm以上確保
3 ; 防草シート用固定ピンは50cm間隔で打ち㎡当たり5本以上 又は使用防草シート使用メーカー推奨仕様とする
4 ; 防草シート敷き方例 端から敷き（貼る）始める 重ね代を15cm以上とし シート固定ピンは@50cmとし接続部分とピンの穴に防草シート用テープを貼る
5 ; 防草シート 製品幅は1m～3m等あり施工箇所斜面 平地等適宜使用する

記事	月 日		(有) 杉 設 計 一級建築士事務所		設計年月日	設 計	技 図	承認印	工事名称 西甲塚団地解体工事 (281号)	設計番号
			〒 824-0033 福岡県行橋市北泉四丁目 14-7 TEL 0930-25-0996 FAX 0930-25-0947	事務所登録 (知事) 第 1-20008 号	縮 尺 S=1/100	製 図	担 当	承認年月日	図面名称 仮設計画・立入防止柵・防草シート貼図	図面番号 09
				1級建築士登録 第 231617 号						
				監理建築士		杉本 照彦				



印内天井材アスベスト含有材使用（ケイカル板）  
※269号軒天と同等品

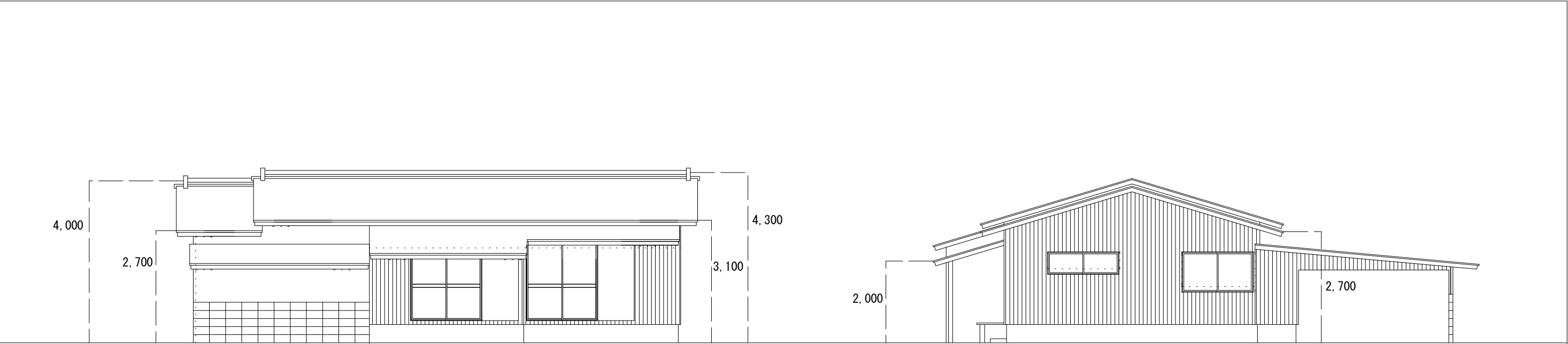
N0	試料名称	場所	含有の有無
1	リシン吹付	1階/外壁/南面/壁	無
2	ルーフィング	屋根/西面	無
3	ジュラク塗	1階/玄関/壁	無
4	プラスチックボード	1階/玄関/天井	無
5	タイル	1階/浴室/床	無
6	ジブトーン	1階/踏込/天井	無

アスベスト使用箇所図 S=1/100

記事	月 日		(有) 杉 設 計		設計年月日	設 計	技 図	承認印	工事名称	設計番号
			一級建築士事務所						西甲塚団地解体工事	
			〒 824-0033 福岡県行橋市北泉四丁目 14-7 TEL 0930-25-0996 FAX 0930-25-0947		縮 尺	製 図	担 当	承認年月日	図面名称	図面番号
			1級建築士登録 第 231617 号 監理建築士 杉本 照彦		S=1/100				アスベスト使用箇所図 (西甲塚団地281号)	10

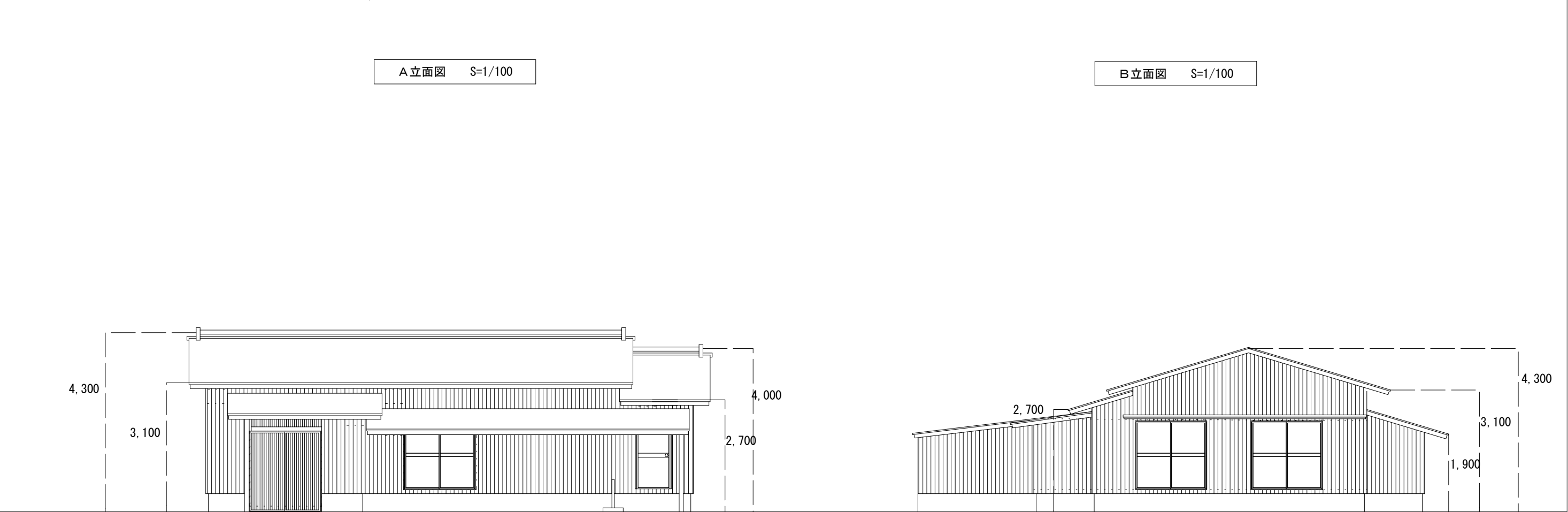






A 立面図 S=1/100

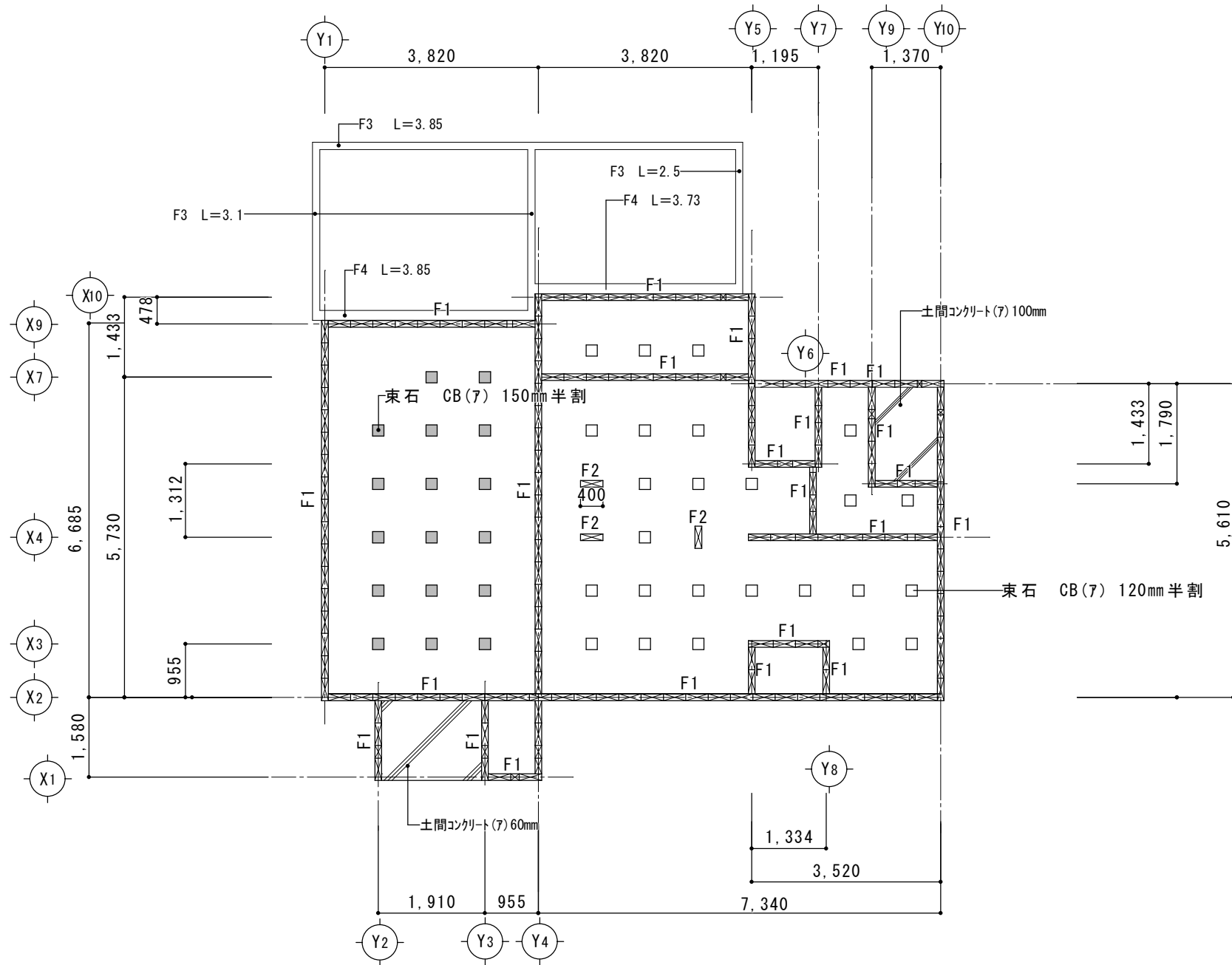
B 立面図 S=1/100



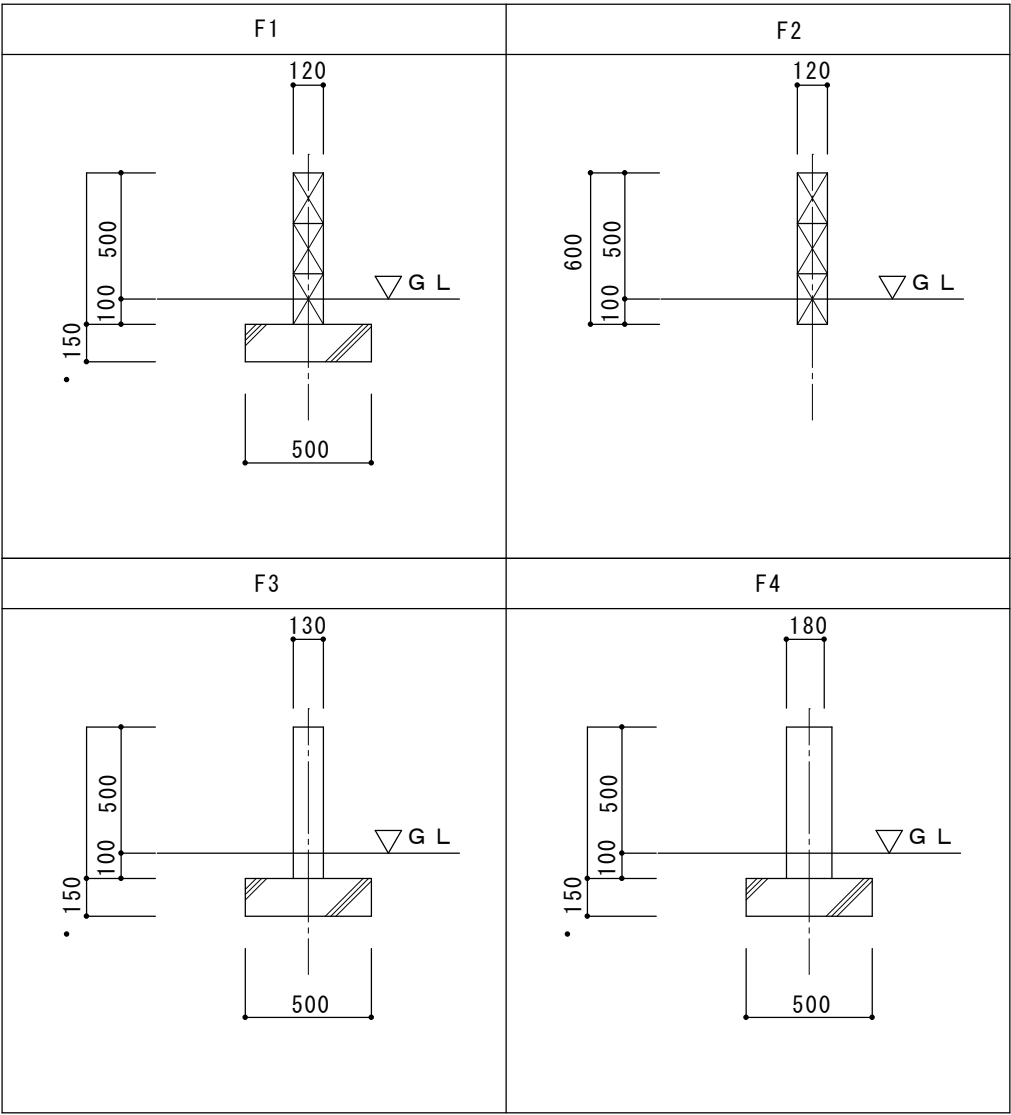
C 立面図 S=1/100

D 立面図 S=1/100

記事	月 日		(有) 杉 設 計		設計年月日	設 計	技 図	承認印	工事名称	設計番号
			一級建築士事務所						西甲塚団地解体工事 (308号)	
			〒 824-0033 福岡県行橋市北泉四丁目 14-7	事務所登録 (知事) 第 1-20008 号	縮 尺	製 図	担 当	承認年月日	図面名称	図面番号
			TEL 0930-25-0996	1 級建築士登録 第 231617 号	S=1/100				立面図	02
			FAX 0930-25-0947	監理建築士 杉本 照彦						

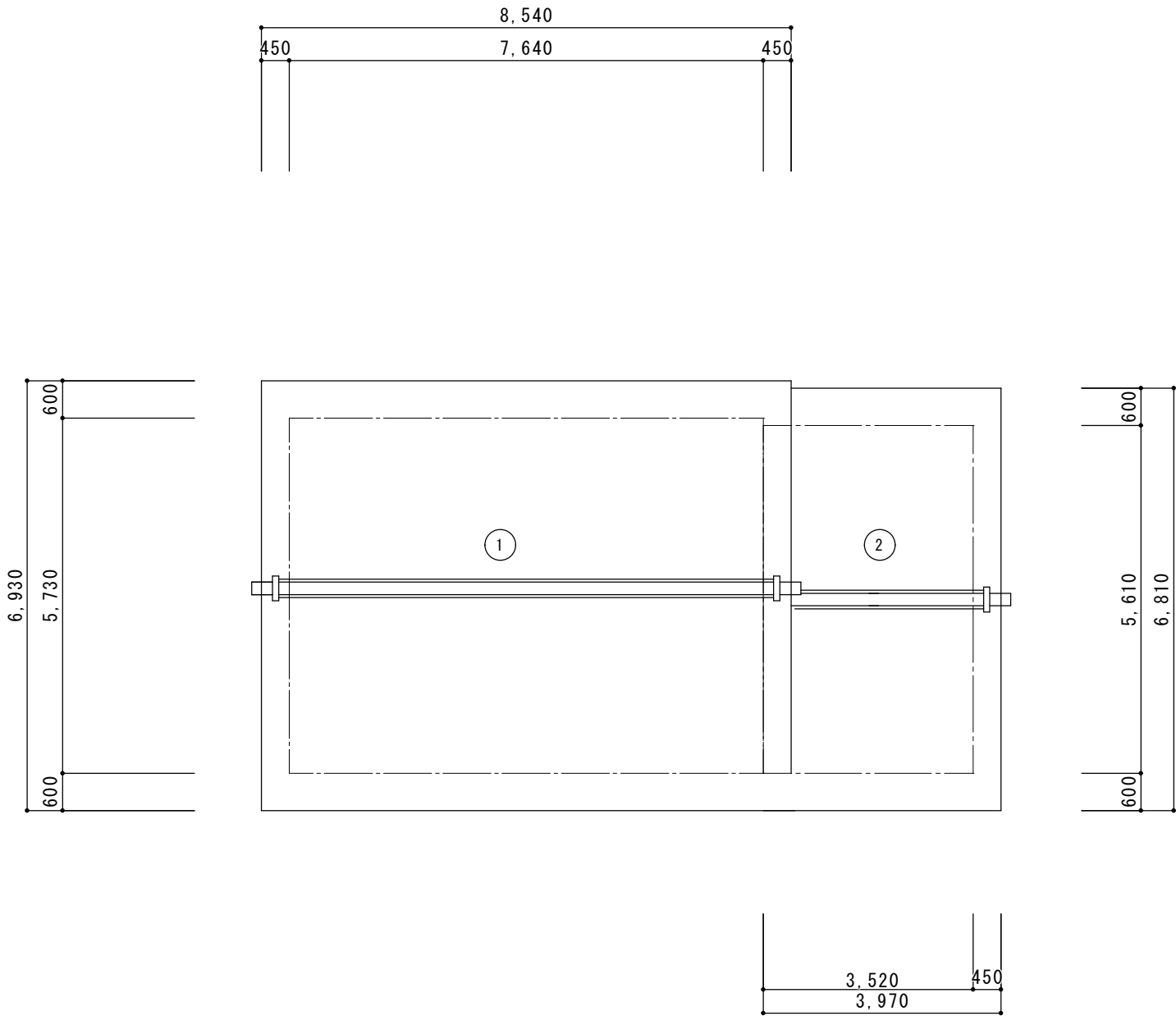


基礎伏図 S=1/100



基礎詳細図 S=1/30

記事	月 日		(有) 杉 設 計		設計年月日	設 計	技 図	承認印	工事名称	設計番号
			一級建築士事務所						西甲塚団地解体工事 (308号)	
			〒 824-0033 福岡県行橋市北泉四丁目 14-7	事務所登録 (知事) 第 1-20008 号	縮 尺	製 図	担 当	承認年月日	図面名称	図面番号
			TEL 0930-25-0996	1 級建築士登録 第 231617 号	S=1/100・1/30				基礎伏図・基礎詳細図	03
			FAX 0930-25-0947	監理建築士 杉本 照彦						

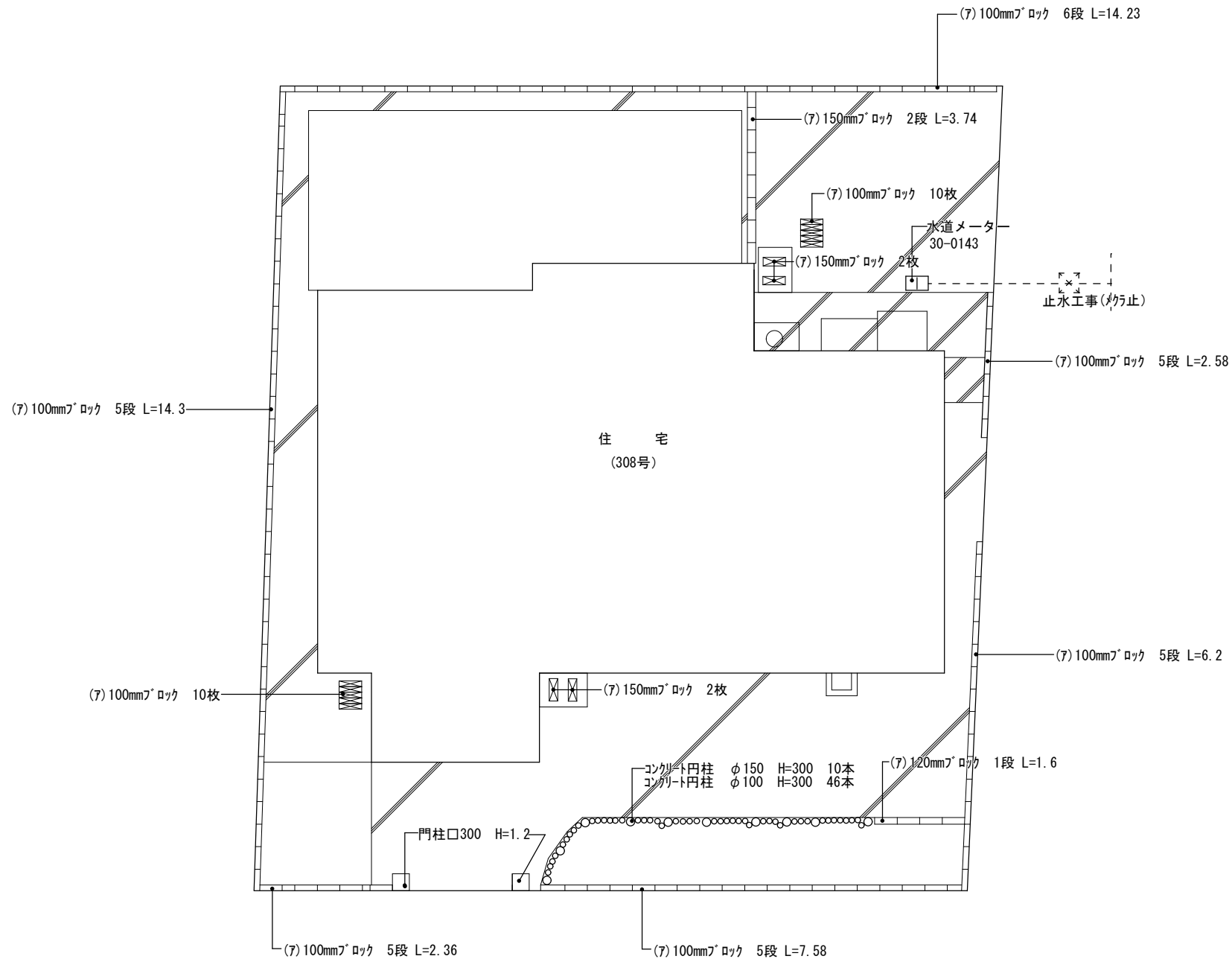


本体

番号	底 辺	高 さ	倍 面 積	面 積
1	8.540	6.930	1.077	63.7392294
合 計				63.739㎡
瓦m3 (63.739×0.03=1.91217)				1.912m3

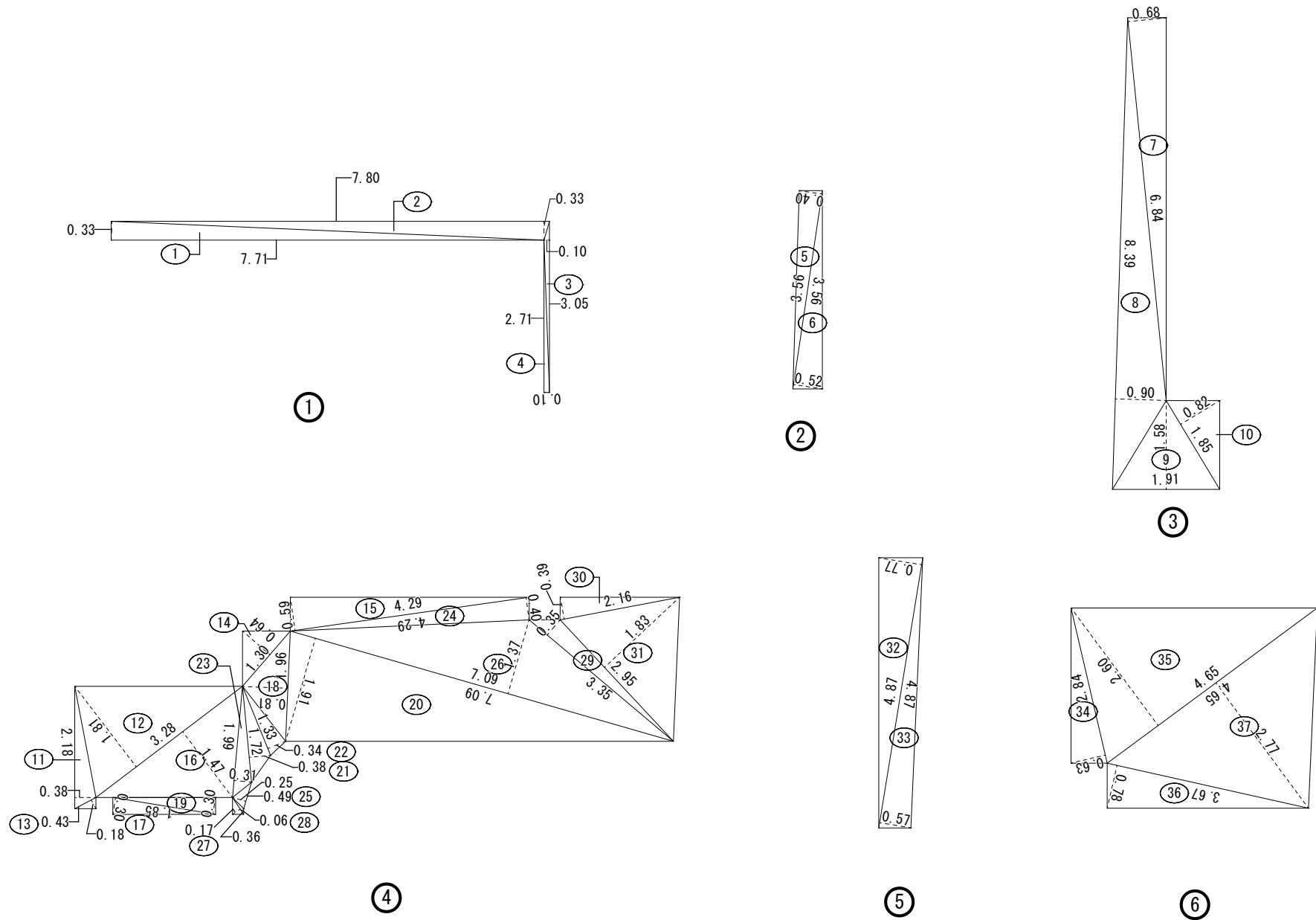
増 築

番号	底 辺	高 さ	倍 面 積	面 積
2	3.520	6.810	1.077	25.8169824
合 計				25.816㎡
瓦m3 (25.816×0.03=0.77448)				0.774m3



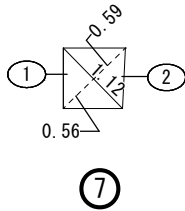
工作物配置図 S=1/100

記事	月 日		(有) 杉 設 計		設計年月日	設 計	技 図	承認印	工事名称	設計番号
			一級建築士事務所						西甲塚団地解体工事 (308号)	
			〒 824-0033 福岡県行橋市北泉四丁目 14-7 TEL 0930-25-0996 FAX 0930-25-0947	事務所登録 (知事) 第 1-20008 号	縮 尺 S=1/100	製 図	担 当	承認年月日	図面名称	図面番号
				1級建築士登録 第 231617 号						
				監理建築士	杉本 照彦				工作物配置図	05

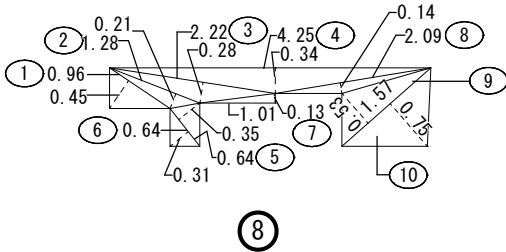


土間コンクリート求積図(7) 50mm S=1/100

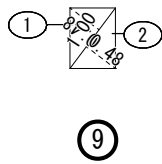
番号	底 辺	高 さ	倍 面 積	面 積
1	7.71	0.33	2.5443	1.27215
2	7.80	0.33	2.5740	1.28700
3	3.05	0.10	0.3050	0.15250
4	2.71	0.10	0.2710	0.13550
5	3.56	0.40	1.4240	0.71200
6	3.56	0.52	1.8512	0.92560
7	6.84	0.68	4.6512	2.32560
8	8.39	0.90	7.5510	3.77550
9	1.91	1.58	3.0178	1.50890
10	1.85	0.82	1.5170	0.75850
11	2.18	0.38	0.8284	0.41420
12	3.28	1.81	5.9368	2.96840
13	0.43	0.18	0.0774	0.03870
14	1.30	0.64	0.8320	0.41600
15	4.29	0.59	2.5311	1.26555
16	3.28	1.47	4.8216	2.41080
17	1.85	0.30	0.5550	0.27750
18	1.96	0.81	1.5876	0.79380
19	1.85	0.30	0.5550	0.27750
20	7.09	1.91	13.5419	6.77095
21	1.72	0.38	0.6536	0.32680
22	1.33	0.34	0.4522	0.22610
23	1.99	0.31	0.6169	0.30845
24	4.29	0.40	1.7160	0.85800
25	0.49	0.25	0.1225	0.06125
26	7.09	1.37	9.7133	4.85665
27	0.36	0.17	0.0612	0.03060
28	0.36	0.06	0.0216	0.01080
29	3.35	0.35	1.1725	0.58625
30	2.16	0.39	0.8424	0.42120
31	2.95	1.83	5.3985	2.69925
32	4.87	0.77	3.7499	1.87495
32	4.87	0.57	2.7759	1.38795
33	2.84	0.63	1.7892	0.89460
34	4.65	2.60	12.0900	6.04500
35	3.67	0.78	2.8626	1.43130
36	4.65	2.77	12.8805	6.44025
37				
合 計				56.94605
土間コンクリート(7) 50mm				56.94m <sup>2</sup>



土間コンクリート求積図(7) 450mm S=1/100



土間コンクリート求積図(7) 60mm S=1/100

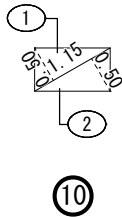


土間コンクリート求積図(7) 300mm S=1/100

番号	底 辺	高 さ	倍 面 積	面 積
1	1.12	0.56	0.6272	0.31360
2	1.12	0.59	0.6608	0.33040
合 計				0.64400
土間コンクリート(7) 450mm				0.64 m <sup>2</sup>

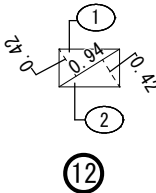
番号	底 辺	高 さ	倍 面 積	面 積
1	0.96	0.45	0.4320	0.21600
2	1.28	0.21	0.2688	0.13440
3	2.22	0.28	0.6216	0.31080
4	4.25	0.34	1.4450	0.72250
5	0.64	0.35	0.2240	0.11200
6	0.64	0.31	0.1984	0.09920
7	1.01	0.13	0.1313	0.06565
8	2.09	0.14	0.2926	0.14630
9	1.57	0.53	0.8321	0.41605
10	1.57	0.75	1.1775	0.58875
合 計				2.81165
土間コンクリート(7) 60mm				2.81 m <sup>2</sup>

番号	底 辺	高 さ	倍 面 積	面 積
1	1.00	0.48	0.4800	0.24000
2	1.00	0.48	0.4800	0.24000
合 計				0.48000
土間コンクリート(7) 300mm				0.48 m <sup>2</sup>



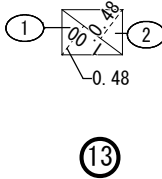
土間コンクリート求積図(7) 200mm S=1/100

番号	底 辺	高 さ	倍 面 積	面 積
1	0.94	0.42	0.3948	0.19740
2	0.94	0.42	0.3948	0.19740
合 計				0.39480
土間コンクリート(7) 200mm				0.39 m <sup>2</sup>



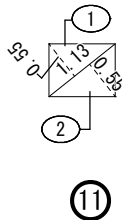
土間コンクリート求積図(7) 100mm S=1/100

番号	底 辺	高 さ	倍 面 積	面 積
1	0.94	0.42	0.3948	0.19740
2	0.94	0.42	0.3948	0.19740
合 計				0.39480
土間コンクリート(7) 100mm				0.39 m <sup>2</sup>



土間コンクリート求積図(7) 80mm S=1/100

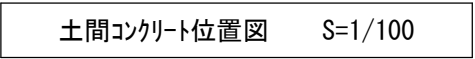
番号	底 辺	高 さ	倍 面 積	面 積
1	1.00	0.48	0.4800	0.24000
2	1.00	0.48	0.4800	0.24000
合 計				0.48000
土間コンクリート(7) 80mm				0.48 m <sup>2</sup>



土間コンクリート求積図(7) 60mm S=1/100

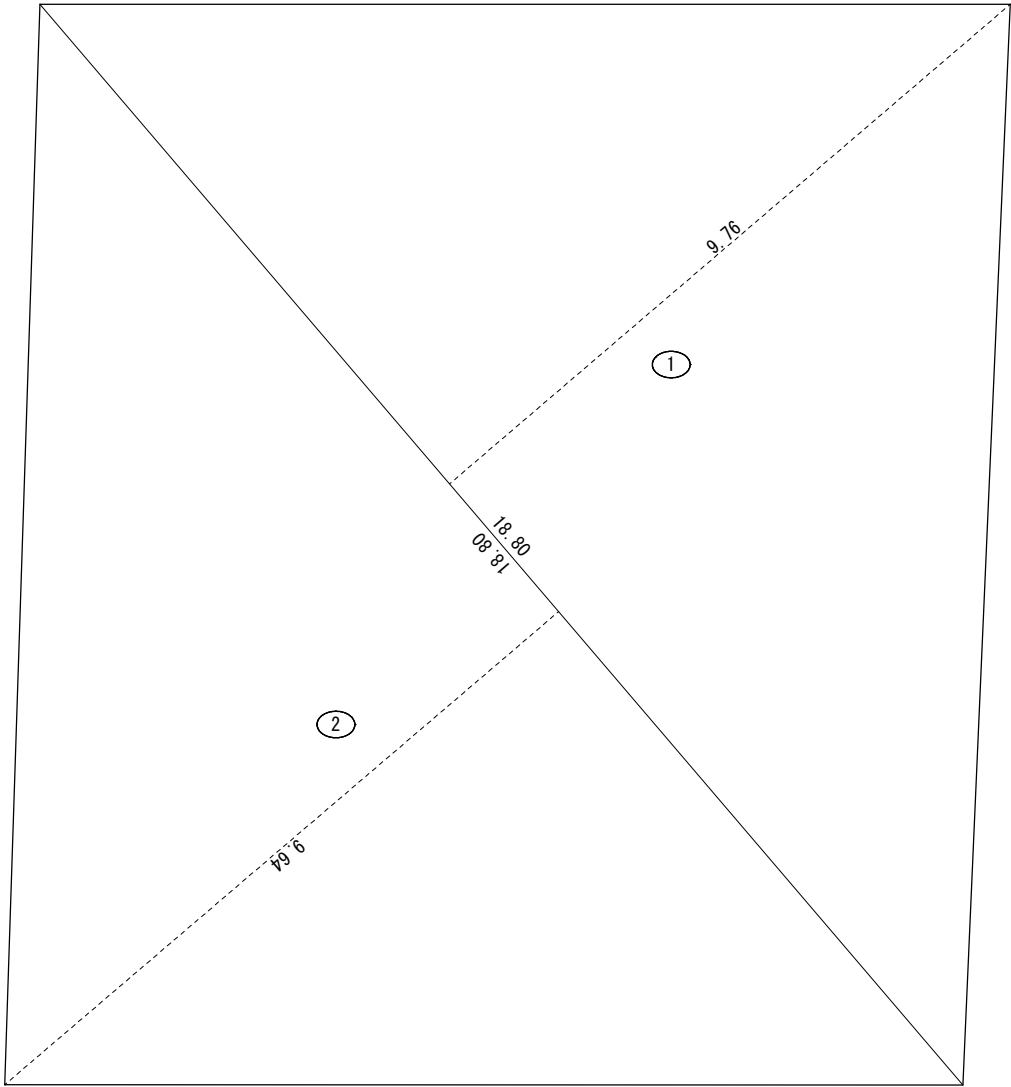
番号	底 辺	高 さ	倍 面 積	面 積
1	1.13	0.55	0.6215	0.31075
2	1.13	0.55	0.6215	0.31075
合 計				0.62150
土間コンクリート(7) 60mm				0.62 m <sup>2</sup>

記   事	月 日		(有) 杉 設 計 一級建築士事務所			設計年月日	設 計	技 図	承認印	工事名称 西甲塚団地解体工事 (308号)	設計番号
			〒 824-0033 福岡県行橋市北泉四丁目 14-7 TEL 0930-25-0996 FAX 0930-25-0947	事務所登録 (知事) 第 1-20008 号		縮 尺  S=1/100	製 図	担 当	承認年月日	図面名称 土間コンクリート求積図 (2)	図面番号 07
				1 級建築士登録 第 231617 号							
				監理建築士	杉本 照彦						



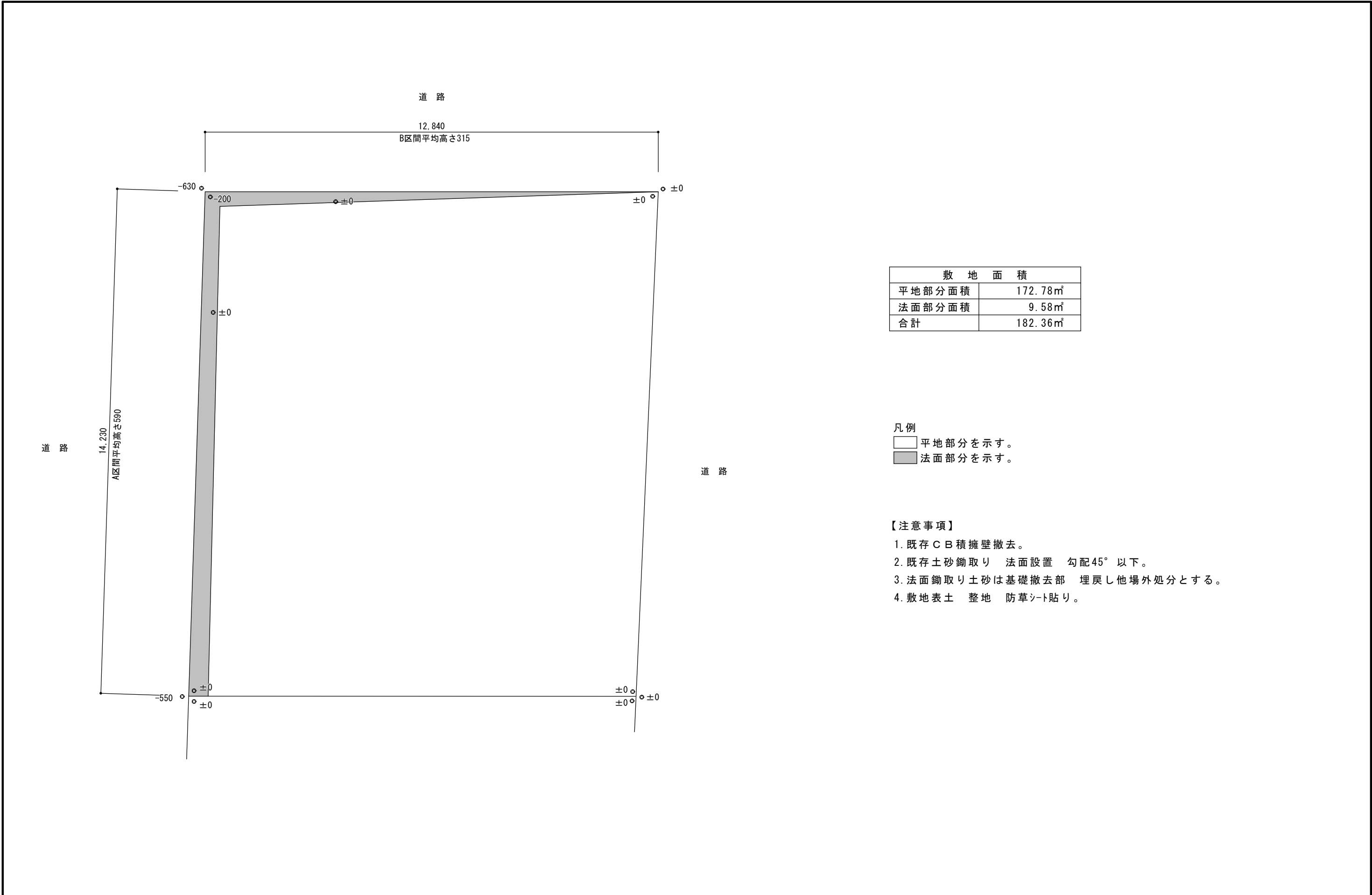
記   事	月 日	(有) 杉 設 計 一級建築士事務所				設計年月日	設 計	技 図	承認印	工事名称 西甲塚団地解体工事 (308号)	設計番号
		〒 824-0033 福岡県行橋市北泉四丁目 14-7 TEL 0930-25-0996 FAX 0930-25-0947	事務所登録 (知事) 第 1-20008 号		縮 尺  S=1/100	製 図	担 当	承認年月日	図面名称 土間コンクリート位置図	08	
			1 級建築士登録 第 231617 号								
			監理建築士	杉本 照彦							





番号	底 辺	高 さ	倍 面 積	面 積
1	18.80	9.76	183.4880	91.74400
2	18.80	9.64	181.2320	90.61600
合 計				182.36000
敷 地 面 積				182.36 m <sup>2</sup>

敷地求積図 S=1/100



敷 地 面 積	
平地部分面積	172.78㎡
法面部分面積	9.58㎡
合計	182.36㎡

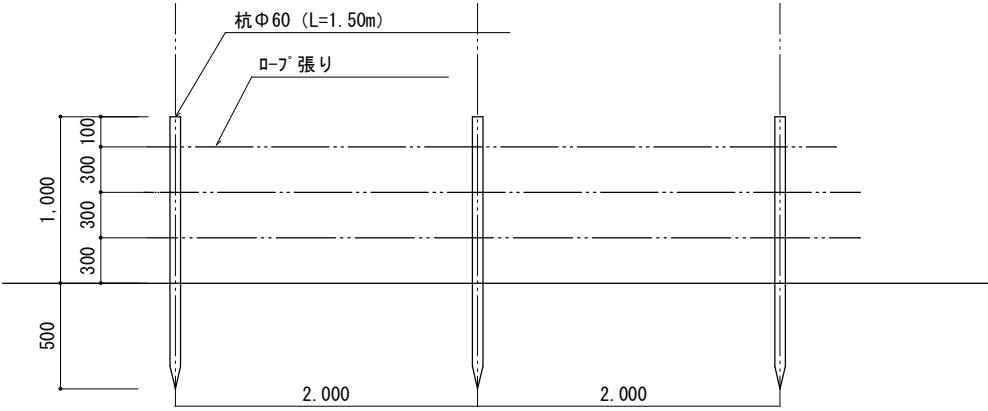
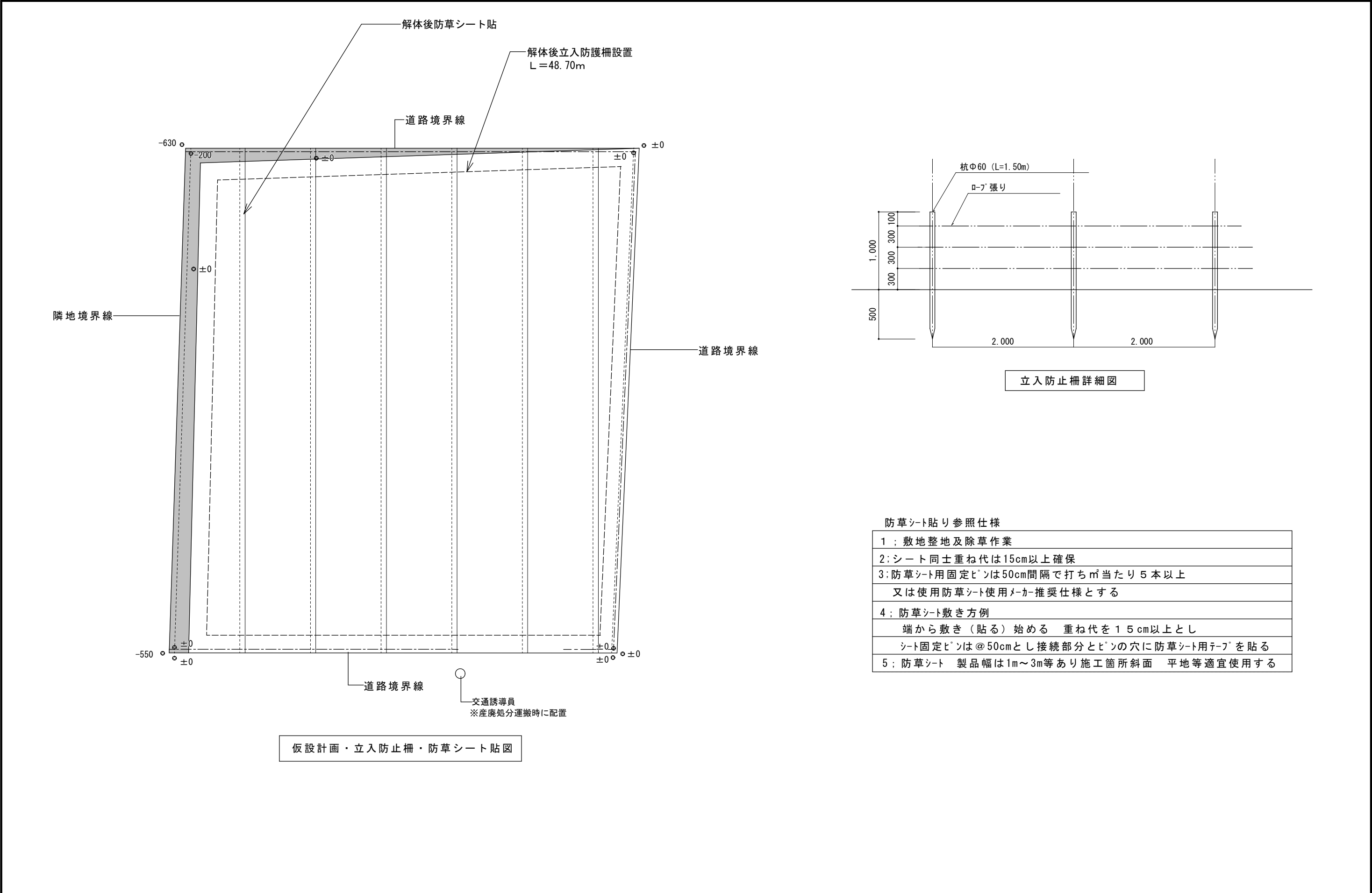
凡 例

平地部分を示す。

法面部分を示す。

- 【 注 意 事 項 】
1. 既存 C B 積擁壁撤去。
2. 既存土砂鋤取り 法面設置 勾配45° 以下。
3. 法面鋤取り土砂は基礎撤去部 埋戻し他場外処分とする。
4. 敷地表土 整地 防草シート貼り。

記  事	月 日		(有) 杉 設 計 一級建築士事務所		設計年月日	設 計	技 図	承認印	工事名称 西甲塚団地解体工事 (308号)	設計番号
			〒 824-0033 福岡県行橋市北泉四丁目 14-7 TEL 0930-25-0996 FAX 0930-25-0947	事務所登録 (知事) 第 1-20008 号	縮 尺  S=1/100	製 図	担 当	承認年月日	図面名称 法面面積図	図面番号 10
				1級建築士登録 第 231617 号						
				監理建築士 杉本 照彦						

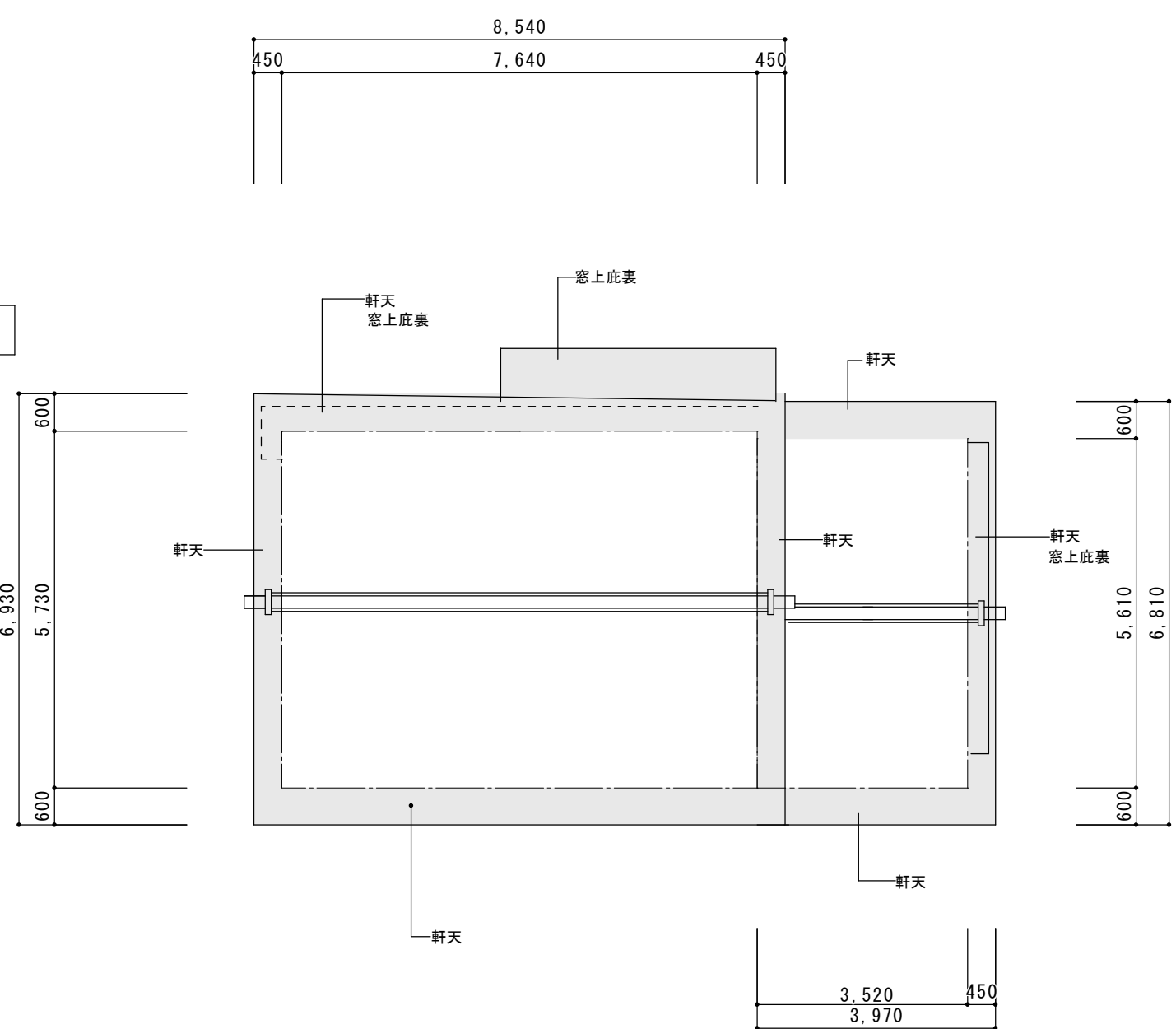
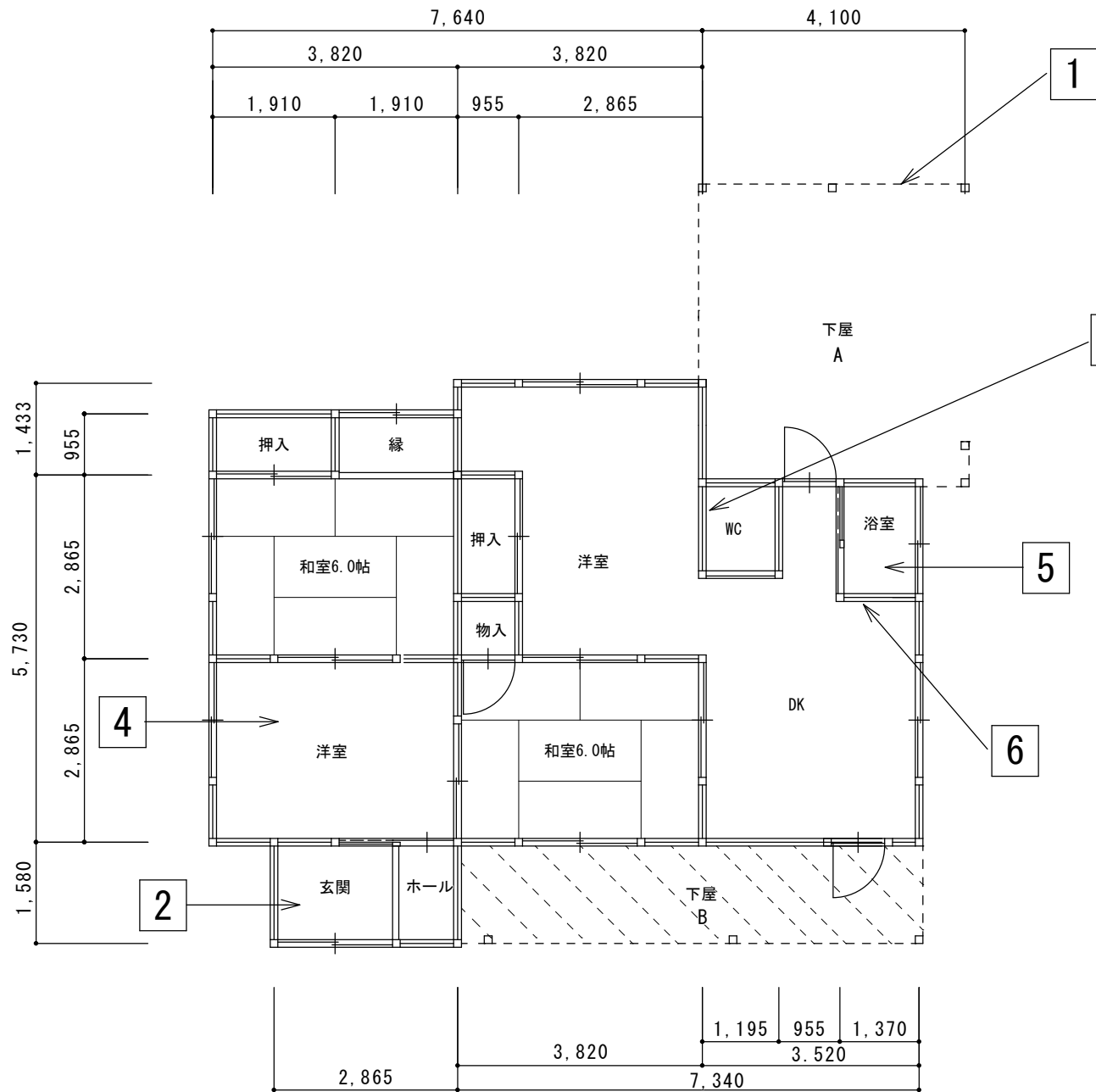


立入防止柵詳細図

防草シート貼り参照仕様

1；敷地整地及除草作業
2；シート同士重ね代は15cm以上確保
3；防草シート用固定ピンは50cm間隔で打ち㎡当たり5本以上 又は使用防草シート使用メーカー推奨仕様とする
4；防草シート敷き方例 端から敷き（貼る）始める 重ね代を15cm以上とし シート固定ピンは@50cmとし接続部分とピンの穴に防草シート用テープを貼る
5；防草シート 製品幅は1m～3m等あり施工箇所斜面 平地等適宜使用する

記事	月 日		(有) 杉 設 計 一級建築士事務所		設計年月日	設 計	技 図	承認印	工事名称 西甲塚団地解体工事 (308号)	設計番号
			〒 824-0033 福岡県行橋市北泉四丁目 14-7 TEL 0930-25-0996 FAX 0930-25-0947	事務所登録 (知事) 第 1-20008 号	縮 尺 S=1/100	製 図	担 当	承認年月日	図面名称 仮設計画・立入防止柵・防草シート貼図	図面番号 11
				1級建築士登録 第 231617 号						
				監理建築士		杉本 照彦				







N0	試料名称	場所	含有の有無
1	サイディング	1階/外壁/北面/壁	無
2	タイル	1階/玄関/床	無
3	ジュラク塗	1階/トイレ/壁	無
4	テックス	1階/洋室/天井	無
5	ベニヤ塗装	1階/浴室/天井	無
6	ﾌﾟﾗｽﾀｰﾎｰﾄﾞ	1階/DK/壁	無

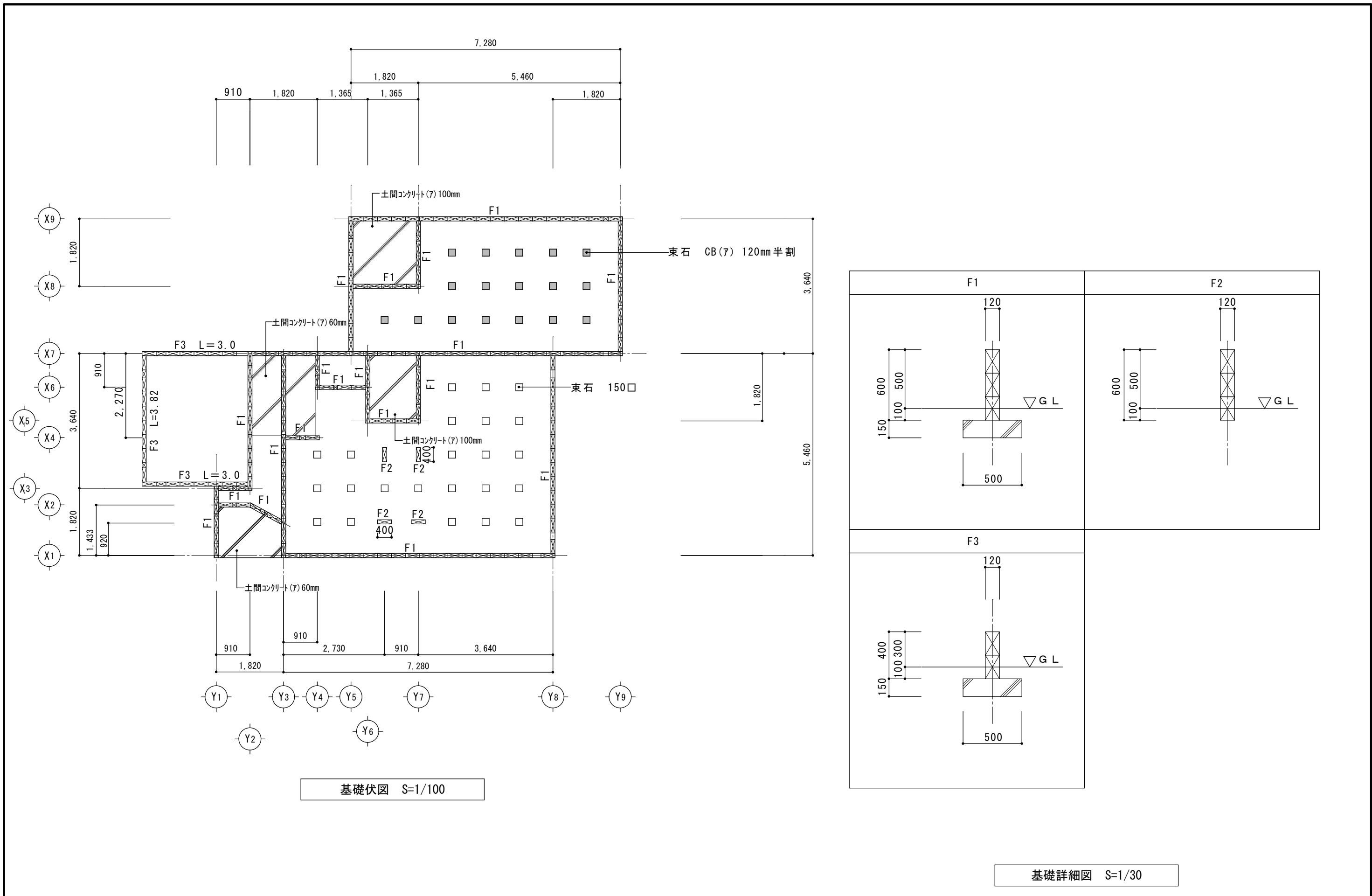
印内天井材アスベスト含有材使用（ケイカル板）  
※269号軒天と同等品

ｱｽﾍﾞｽﾄ使用箇所図 S=1/100

記   事	月 日	(有) 杉 設 計				設計年月日	設 計	技 図	承認印	工事名称	設計番号
		一級建築士事務所				縮 尺  S=1/100	製 図	担 当	承認年月日	西甲塚団地解体工事 (309号)	図面番号  01
		〒 824-0033 福岡県行橋市北泉四丁目 14-7		事務所登録 (知事) 第 1-20008 号							
		TEL 0930-25-0996		1 級建築士登録 第 231617 号							
FAX 0930-25-0947		監理建築士 杉本 照彦									



記  事	月 日		(有) 杉 設 計		設計年月日	設 計	技 図	承認印	工事名称 西甲塚団地解体工事 (309号)	設計番号
			一級建築士事務所							
			〒 824-0033 福岡県行橋市北泉四丁目 14-7	事務所登録(知事) 第 1-20008 号	縮 尺  S=1/100	製 図	担 当	承認年月日	図面名称 立面図	図面番号 02
			TEL 0930-25-0996	1 級建築士登録 第 231617 号						
			FAX 0930-25-0947	監理建築士 杉本 照彦						



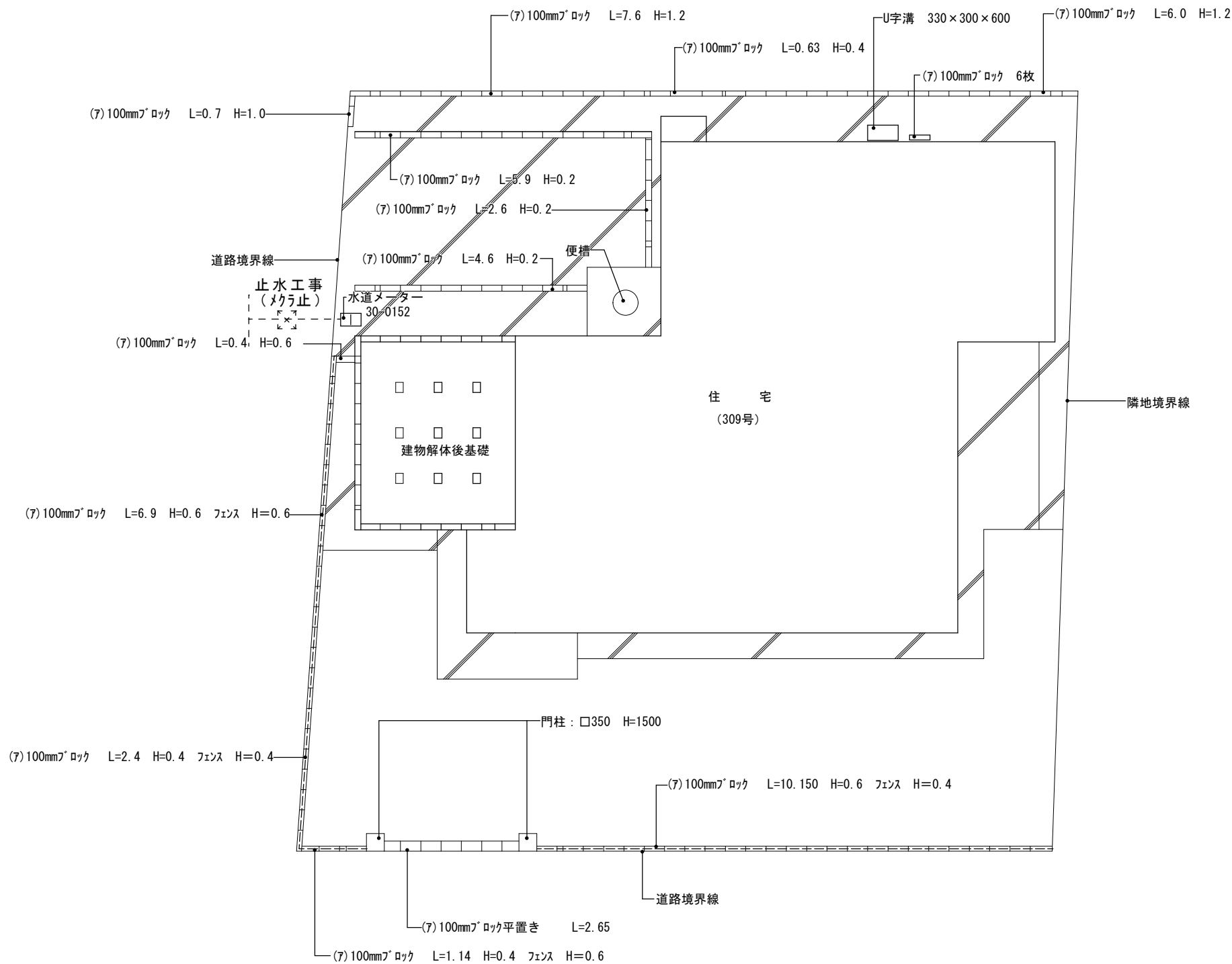
記 事	月 日		(有) 杉 設 計		設計年月日	設 計	技 図	承認印	工事名称	設計番号
			一級建築士事務所						西甲塚団地解体工事 (309号)	
			〒 824-0033 福岡県行橋市北泉四丁目 14-7 TEL 0930-25-0996 FAX 0930-25-0947	事務所登録 (知事) 第 1-20008 号 1 級建築士登録 第 231617 号 監理建築士 杉本 照彦	縮 尺 S=1/100・1/30	製 図	担 当	承認年月日	図面名称 基礎伏図・基礎詳細図	図面番号 03



番号	底 辺	高 さ	倍 面 積	面 積
3	8.480	4.690	1.077	42.8335824
合 計				42.8335㎡
瓦m3 (42.8335×0.03=1.28505)				1.285m3

記   事	月 日		(有) 杉 設 計 一級建築士事務所		設計年月日	設 計	技 図	承認印	工事名称 西甲塚団地解体工事 (309号)	設計番号
			〒 824-0033 福岡県行橋市北泉四丁目 14-7	事務所登録 (知事) 第 1-20008 号	縮 尺  S=1/100	製 図	担 当	承認年月日	図面名称 瓦伏図	図面番号  04
			TEL 0930-25-0996	1級建築士登録 第 231617 号						
			FAX 0930-25-0947	監理建築士 杉本 照彦						



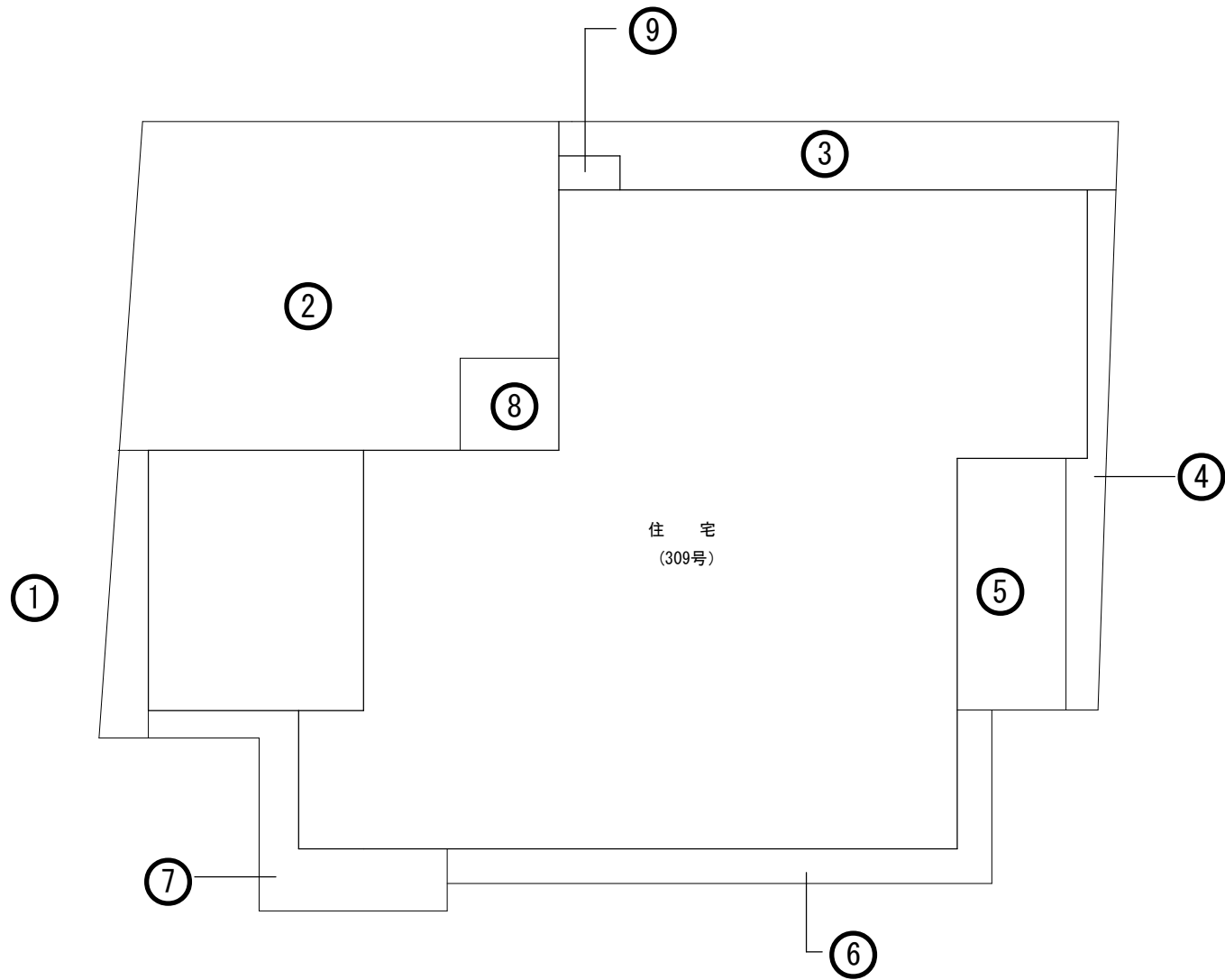


工作物配置図 S=1/100

※ 上水道サドル分水栓で止水し、給水管を切断してキャップ止め。

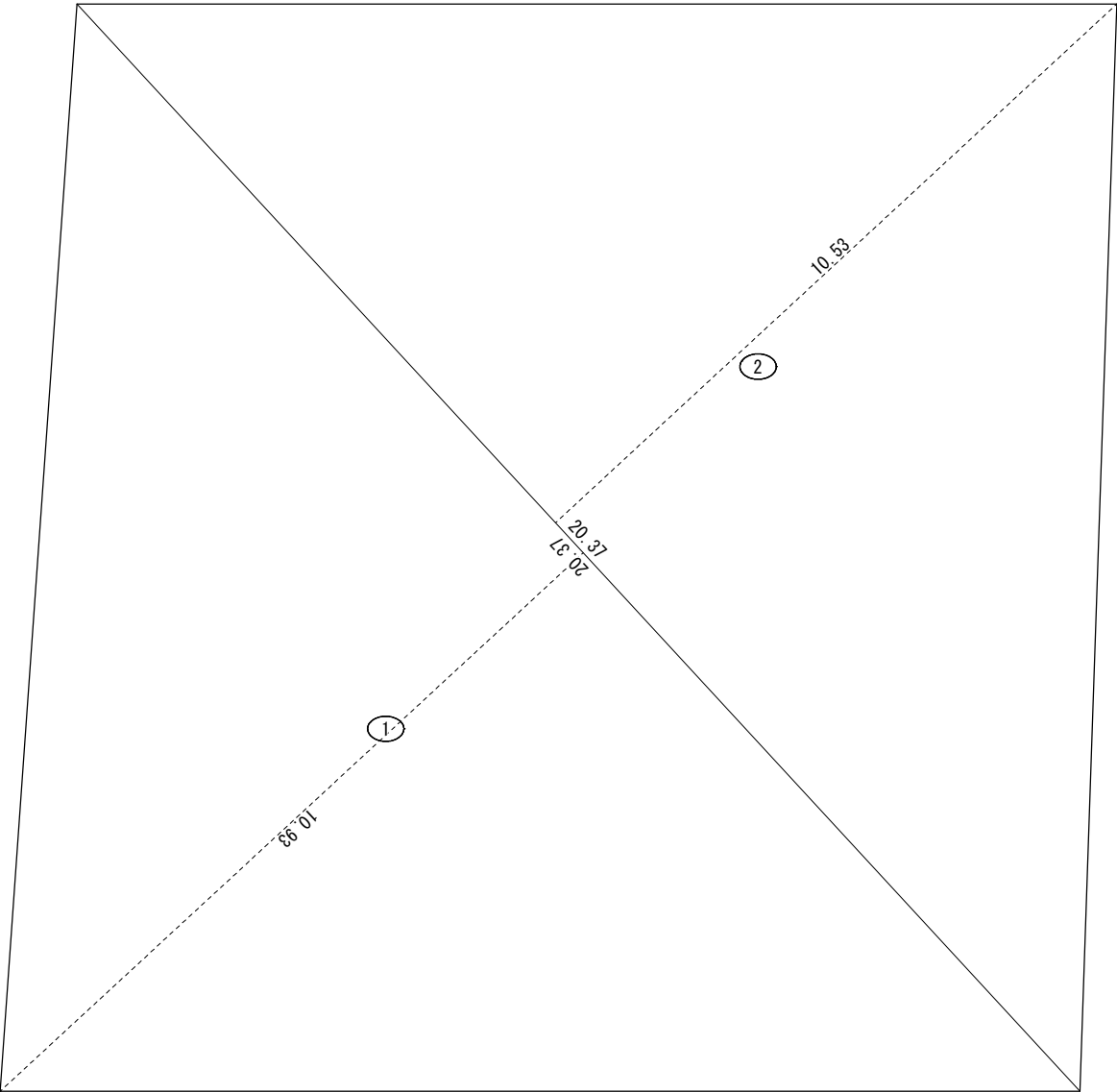
記事	月 日		(有) 杉 設 計 一級建築士事務所		設計年月日	設 計	技 図	承認印	工事名称 西甲塚解体工事 (309号)	設計番号
			〒 824-0033 福岡県行橋市北泉四丁目 14-7 TEL 0930-25-0996 FAX 0930-25-0947	事務所登録 (知事) 第 1-20008 号	縮 尺 S=1/100	製 図	担 当	承認年月日	図面名称 工作物配置図	図面番号 05
				1級建築士登録 第 231617 号						
			監理建築士	杉本 照彦						





土間コンクリート位置図 S=1/100

記事	月 日		(有) 杉 設 計		設計年月日	設 計	技 図	承認印	工事名称	設計番号
			〒 824-0033 福岡県行橋市北泉四丁目 14-7 TEL 0930-25-0996 FAX 0930-25-0947	一級建築士事務所					西甲塚団地解体工事 (309号)	
				事務所登録 (知事) 第 1-20008 号 1 級建築士登録 第 231617 号 監理建築士 杉本 照彦	縮 尺 S=1/100	製 図	担 当	承認年月日	図面名称 土間コンクリート位置図	図面番号 07



番号	底 辺	高 さ	倍 面 積	面 積
1	20.37	10.93	222.6441	111.32205
2	20.37	10.53	214.4961	107.24805
合 計				218.57010
敷 地 面 積				218.57 m <sup>2</sup>

敷地求積図 S=1/100

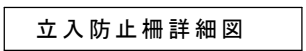
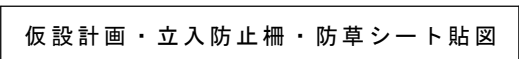
記  事	月 日		(有) 杉 設 計 一級建築士事務所		設計年月日	設 計	技 図	承認印	工事名称 西甲塚団地解体工事 (309号)	設計番号
			〒 824-0033 福岡県行橋市北泉四丁目 14-7 TEL 0930-25-0996 FAX 0930-25-0947	事務所登録 (知事) 第 1-20008 号	縮 尺  S=1/100	製 図	担 当	承認年月日	図面名称 敷地求積図	図面番号 08
				1 級建築士登録 第 231617 号						
				監理建築士	杉本 照彦					



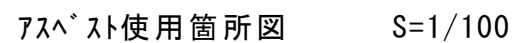
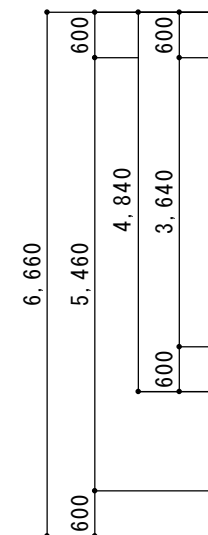
☐ 平地部分を示す。  
☒ 法面部分を示す。

1. 既存 C B 積擁壁撤去。
2. 既存土砂鋤取り 法面設置 勾配45°以下。
3. 法面鋤取り土砂は基礎撤去部 埋戻し他場外処分とする。
4. 敷地表土 整地 防草シート貼り。

記   事	月 日	(有) 杉 設 計 一級建築士事務所				設計年月日	設 計	技 図	承認印	工事名称 西甲塚団地解体工事 (309号)	設計番号
		〒 824-0033 福岡県行橋市北泉四丁目 14-7				縮 尺  S=1/100	製 図	担 当	承認年月日	図面名称 法面面積図	図面番号  09
		TEL 0930-25-0996									
		FAX 0930-25-0947									
		監理建築士 杉本 照彦									

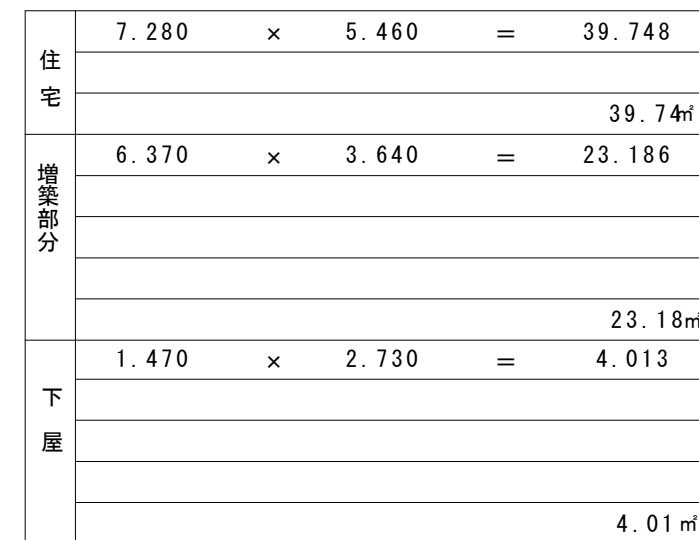





1 ; 敷地整地及除草作業
2 ; シート同士重ね代は15cm以上確保
3 ; 防草シート用固定ピンは50cm間隔で打ち㎡当たり 5 本以上 又は使用防草シート使用メーカー推奨仕様とする
4 ; 防草シート敷き方例 端から敷き（貼る）始める 重ね代を15cm以上とし シート固定ピンは@50cmとし接続部分とピンの穴に防草シート用テープを貼る
5 ; 防草シート 製品幅は1m～3m等あり施工箇所斜面 平地等適宜使用する



印内アスベスト含有材使用（ケイカル板）  
軒天（※269号軒天と同等品）旧浴室天井

記   事	月 日	(有) 杉 設 計 一級建築士事務所				設計年月日	設 計	技 図	承認印	工事名称 西甲塚団地解体工事	設計番号
		〒 824-0033 福岡県行橋市北泉四丁目 14-7				縮 尺  S=1/100	製 図	担 当	承認年月日	図面名称 アスベスト使用箇所図 (西甲塚団地309号)	図面番号 11
		TEL 0930-25-0996									
		FAX 0930-25-0947									
		事務所登録 (知事) 第 1-20008 号 1 級建築士登録 第 231617 号 監理建築士 杉本 照彦									

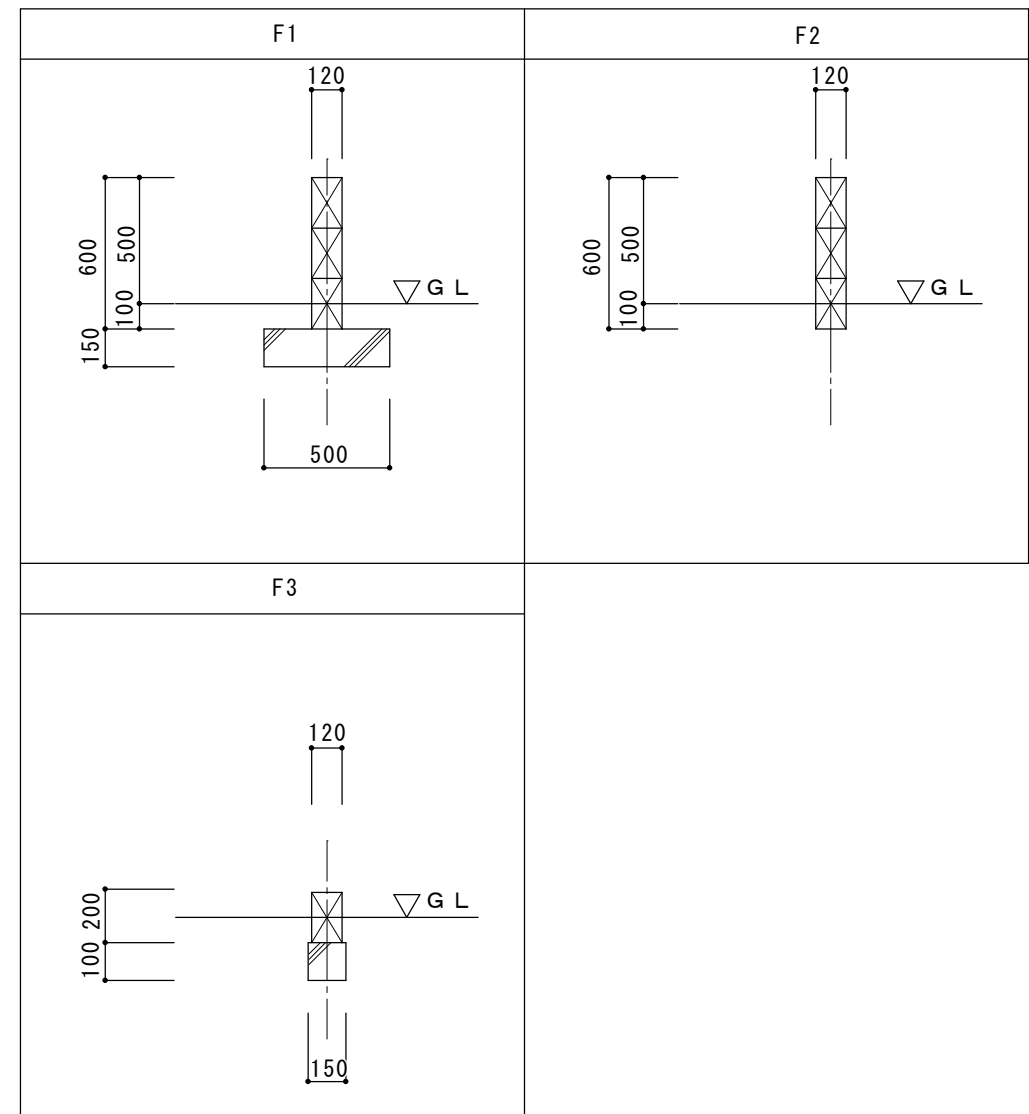
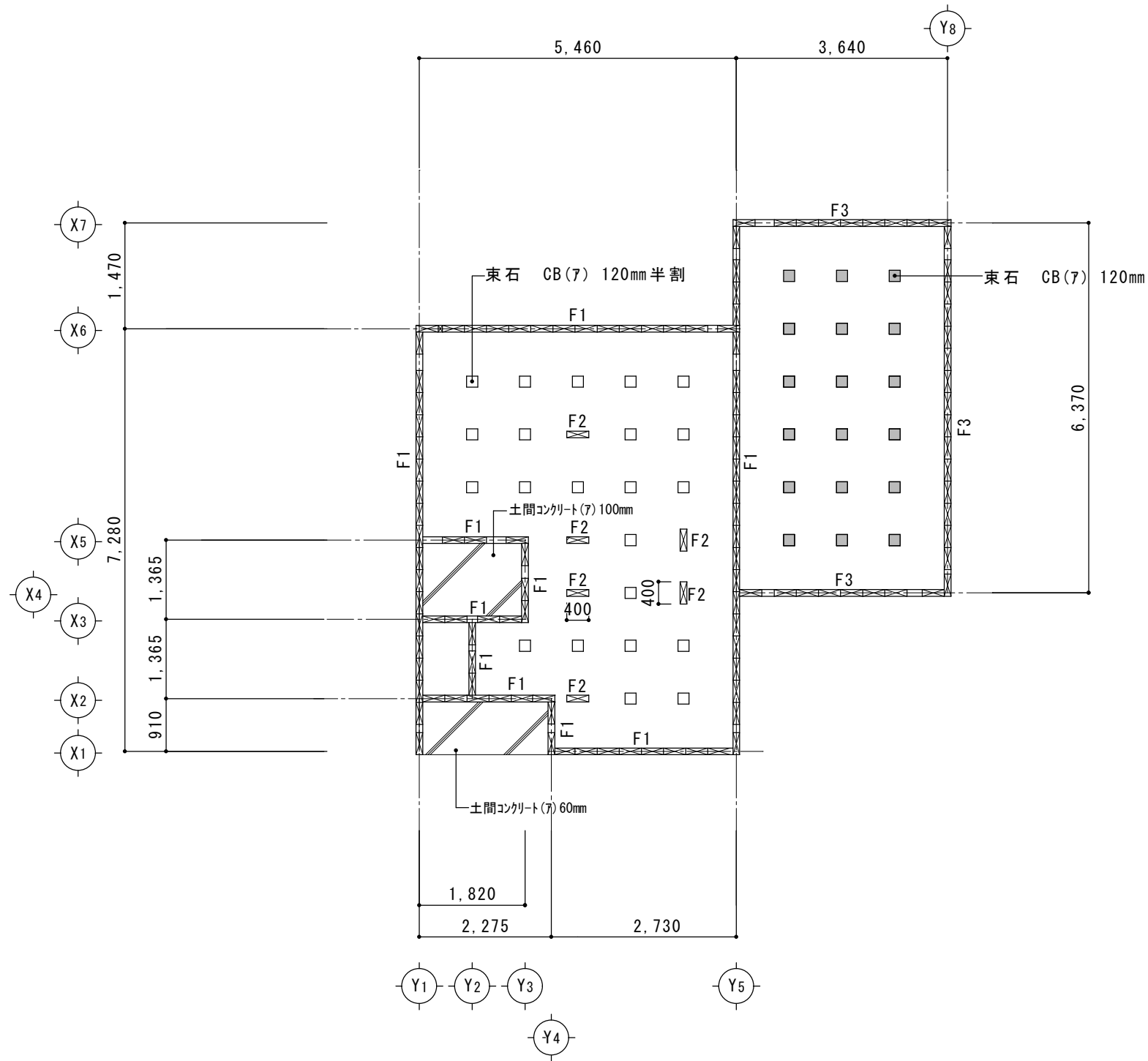


	本 体
	増 築 部
	下 屋


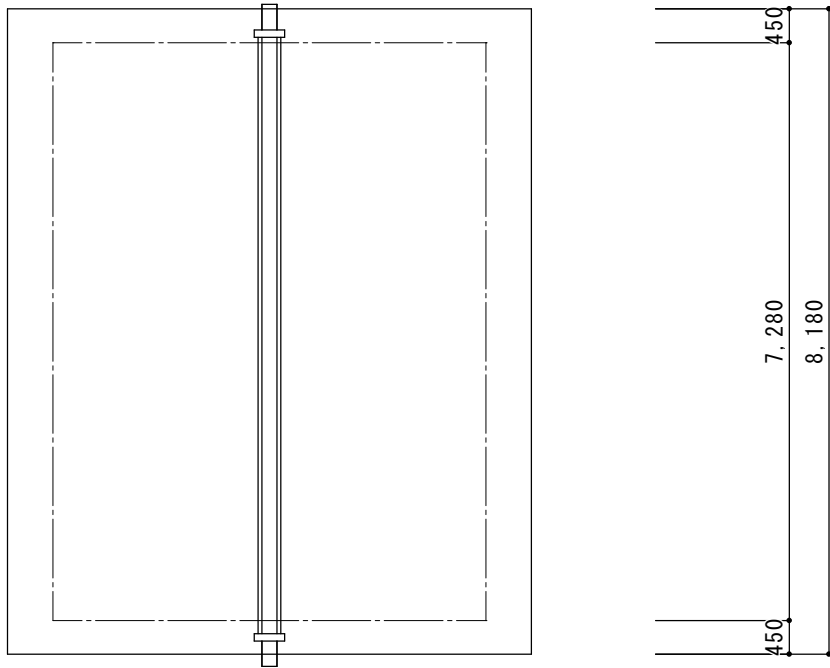
記   事	月 日	(有) 杉 設 計				設計年月日	設 計	技 図	承認印	工事名称 西甲塚団地解体工事 (312号)	設計番号
		〒 824-0033 福岡県行橋市北泉四丁目 14-7 TEL 0930-25-0996 FAX 0930-25-0947		一級建築士事務所 事務所登録 (知事) 第 1-20008 号		縮 尺  S=1/100	製 図	担 当	承認年月日	図面名称 平面図・面積表	図面番号  01
				1 級建築士登録 第 231617 号							
				監理建築士	杉本 照彦						





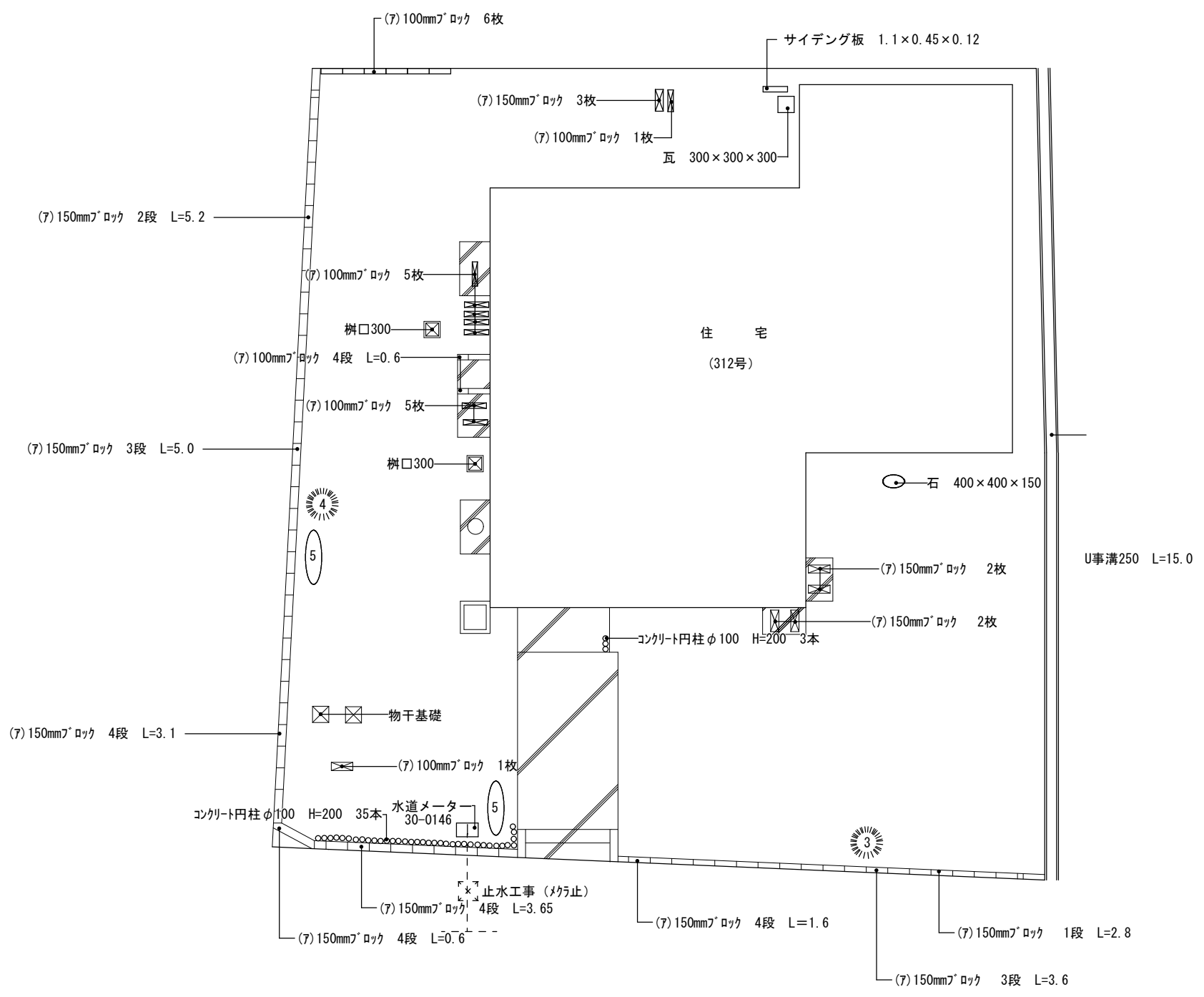


記   事	月 日		(有) 杉 設 計			設計年月日	設 計	技 図	承認印	工事名称	設計番号
			一級建築士事務所							西甲塚団地解体工事 (312号)	
			〒 824-0033 福岡県行橋市北泉四丁目 14-7 TEL 0930-25-0996 FAX 0930-25-0947	事務所登録 (知事) 第 1-20008 号		縮 尺 S=1/100・1/30	製 図	担 当	承認年月日	図面名称	図面番号
				1級建築士登録 第 231617 号							03
			監理建築士	杉本 照彦						基礎伏図・基礎詳細図	



瓦 伏 図      S=1/100

番号	底    辺	高    さ	倍    面    積	面            積
1	6. 660	8. 180	1. 077	58. 6736676
合            計				58. 6736㎡
瓦m3 (58. 6736×0. 03=1. 760208)				1. 760m3

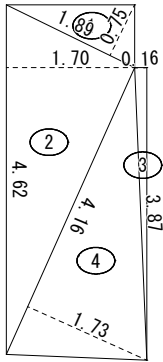


樹木凡例		伐採のみ	伐採 抜根
1	幹周15cm未満	-	-
2	幹周15~25cm未満	-	-
3	幹周25~40cm未満	-	1本
4	幹周40~60cm未満	-	1本
5	株類	-	2本

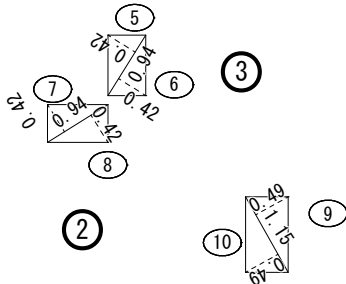
工作物配置図 S=1/100

※ 上水道サドル分水栓で止水し、給水管を切断してキャップ止め。

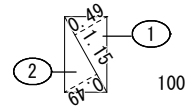
記  事	月 日		(有) 杉 設 計		設計年月日	設 計	技 図	承認印	工事名称	設計番号
			一級建築士事務所						西甲塚団地解体工事 (312号)	
			〒 824-0033 福岡県行橋市北泉四丁目 14-7 TEL 0930-25-0996 FAX 0930-25-0947	事務所登録 (知事) 第 1-20008 号	縮 尺  S=1/100	製 図	担 当	承認年月日	図面名称	図面番号
				1級建築士登録 第 231617 号						
				監理建築士 杉本 照彦					工作物配置図	05



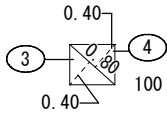
①



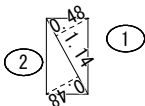
⑥



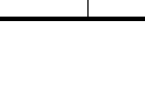
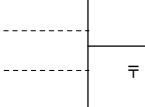
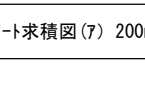
④



⑤



⑦



番号	底 辺	高 さ	倍 面 積	面 積
1	1.89	0.75	1.4175	0.70875
2	4.62	1.70	7.8540	3.92700
3	3.87	0.16	0.6192	0.30960
4	4.16	1.73	7.1968	3.59840
5	0.94	0.42	0.3948	0.19740
6	0.94	0.42	0.3948	0.19740
7	0.94	0.42	0.3948	0.19740
8	0.94	0.42	0.3948	0.19740
9	1.15	0.49	0.5635	0.28175
10	1.15	0.49	0.5635	0.28175
合 計				9.89685
土間コンクリート(7) 50mm				9.89m <sup>2</sup>

土間コンクリート求積図(7) 50mm S=1/100

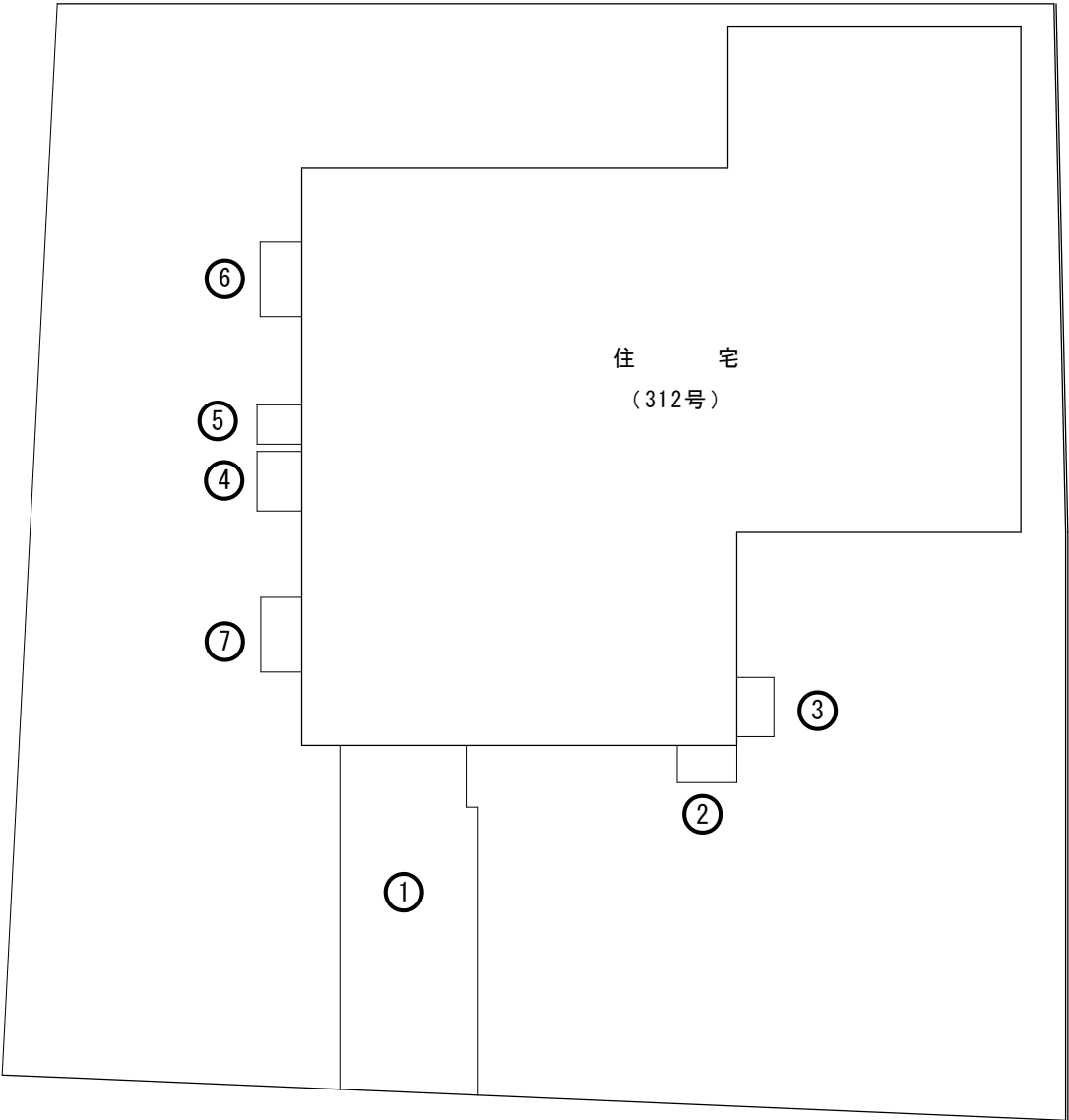
番号	底 辺	高 さ	倍 面 積	面 積
1	1.15	0.49	0.5635	0.28175
2	1.15	0.49	0.5635	0.28175
3	0.80	0.40	0.3200	0.16000
4	0.80	0.40	0.3200	0.16000
合 計				0.88350
土間コンクリート(7) 100mm				0.88m <sup>2</sup>

土間コンクリート求積図(7) 100mm S=1/100

番号	底 辺	高 さ	倍 面 積	面 積
5	0.94	0.42	0.3948	0.19740
6	0.94	0.42	0.3948	0.19740
7	0.94	0.42	0.3948	0.19740
8	0.94	0.42	0.3948	0.19740
合 計				0.78960
				0.78 m <sup>2</sup>

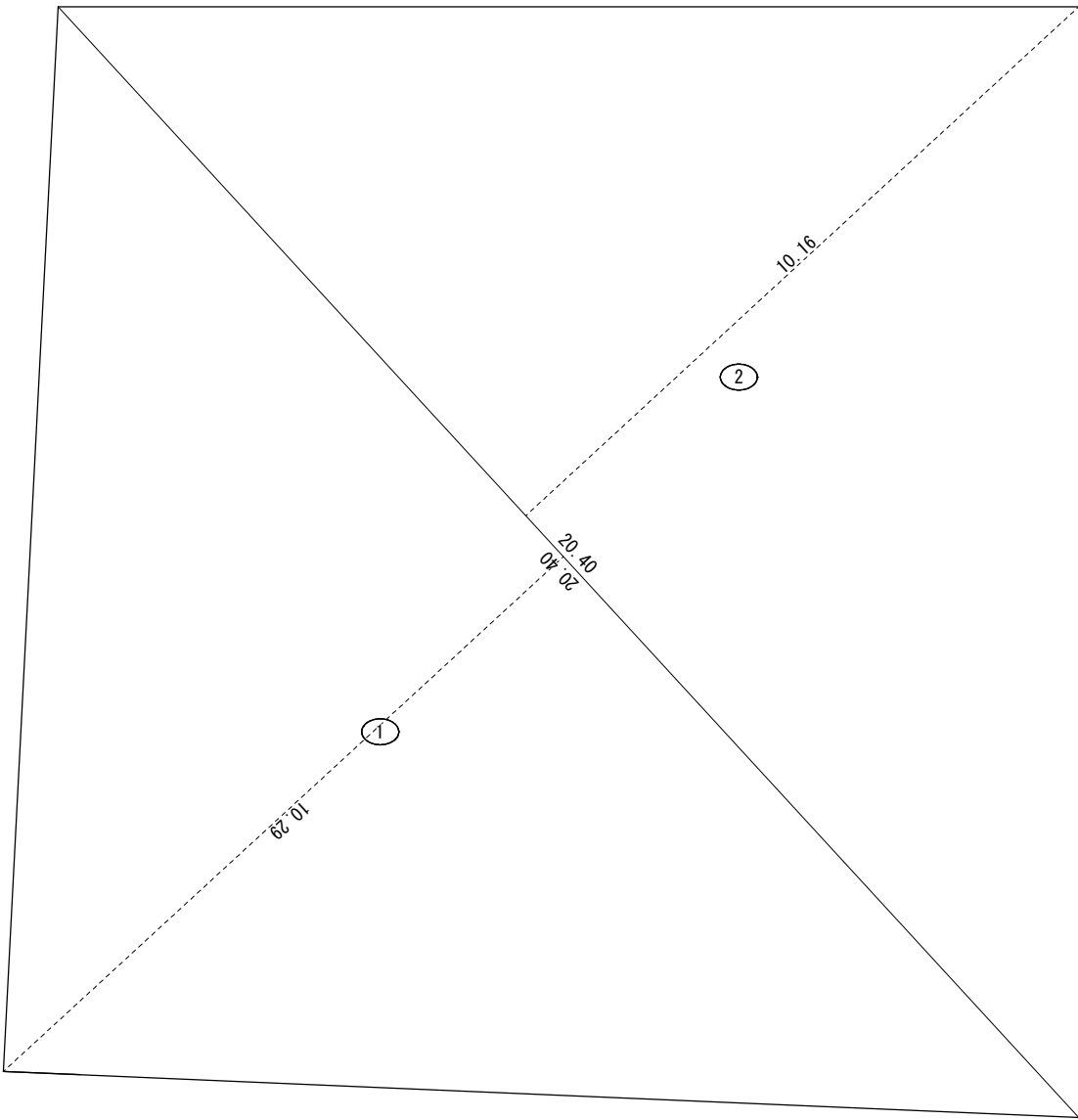
土間コンクリート求積図(7) 200mm S=1/100

記 事	月 日		(有) 杉 設 計		設計年月日	設 計	技 図	承認印	工事名称	設計番号
			一級建築士事務所						西甲塚団地解体工事 (312号)	
			〒 824-0033 福岡県行橋市北泉四丁目 14-7 TEL 0930-25-0996 FAX 0930-25-0947	事務所登録 (知事) 第 1-20008 号 1級建築士登録 第 231617 号 監理建築士 杉本 照彦	縮 尺 S=1/100	製 図	担 当	承認年月日	図面名称 土間コンクリート求積図	図面番号 06



土間コンクリート位置図    S=1/100

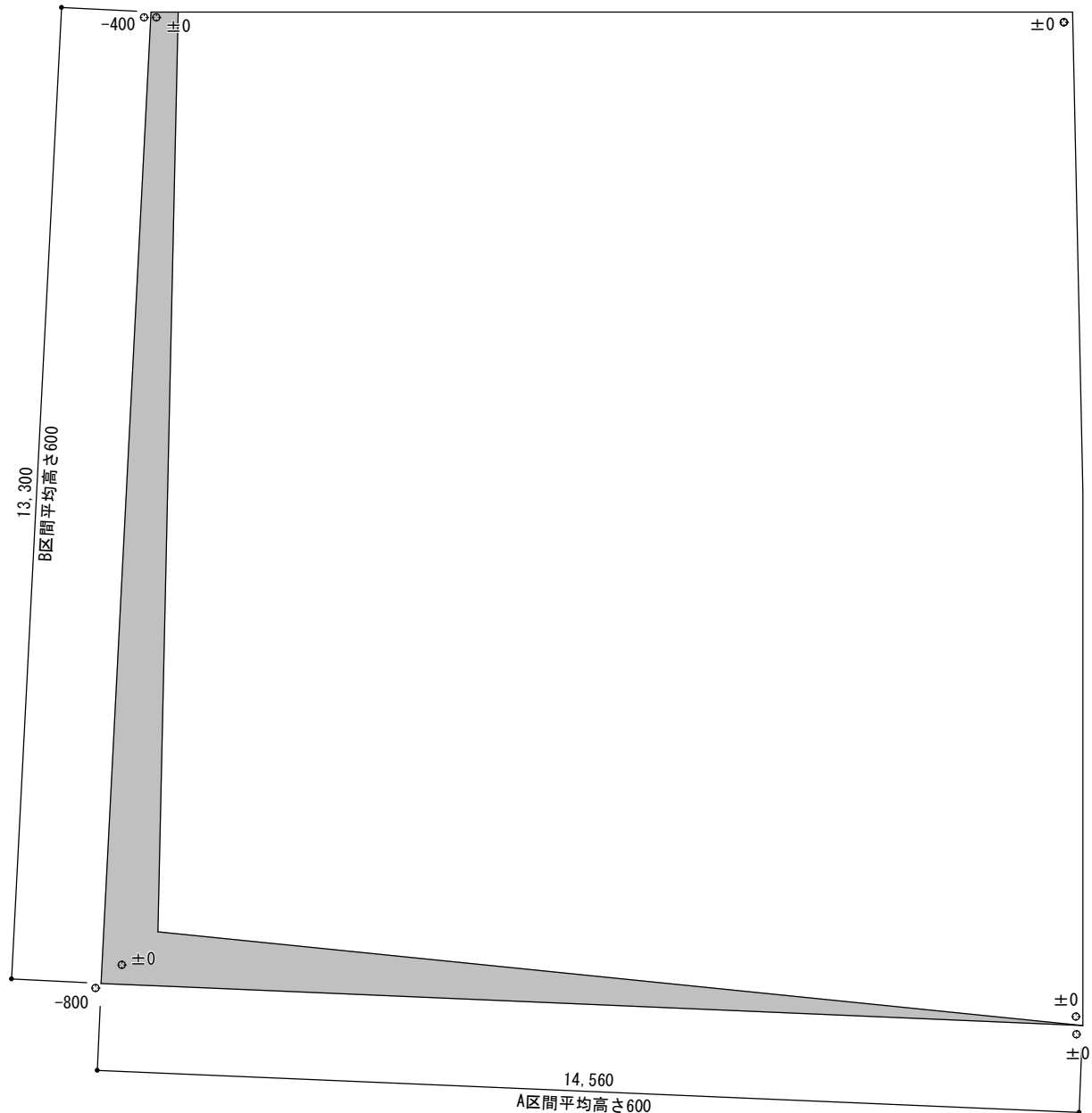
記事	月 日		(有) 杉 設 計		設計年月日	設 計	技 図	承認印	工事名称	設計番号
			〒 824-0033 福岡県行橋市北泉四丁目 14-7 TEL 0930-25-0996 FAX 0930-25-0947	一級建築士事務所					西甲塚団地解体工事 (312号)	
				事務所登録 (知事) 第 1-20008 号	縮 尺	製 図	担 当	承認年月日	図面名称	図面番号
				1級建築士登録 第 231617 号	S=1/100				土間コンクリート位置図	07
				監理建築士	杉本 照彦					



番号	底 辺	高 さ	倍 面 積	面 積
1	20.40	10.29	209.9160	104.95800
2	20.40	10.16	207.2640	103.63200
合 計				208.59000
敷 地 面 積				208.59 m <sup>2</sup>

敷地求積図 S=1/100

記   事	月 日	(有) 杉 設 計 一級建築士事務所				設計年月日	設 計	技 図	承認印	工事名称 西甲塚団地解体工事 (312号)	設計番号
		〒 824-0033 福岡県行橋市北泉四丁目 14-7		事務所登録 (知事) 第 1-20008 号		縮 尺  S=1/100	製 図	担 当	承認年月日	図面名称 敷地求積図	図面番号  08
		TEL 0930-25-0996		1 級建築士登録 第 231617 号							
		FAX 0930-25-0947		監理建築士 杉本 照彦							



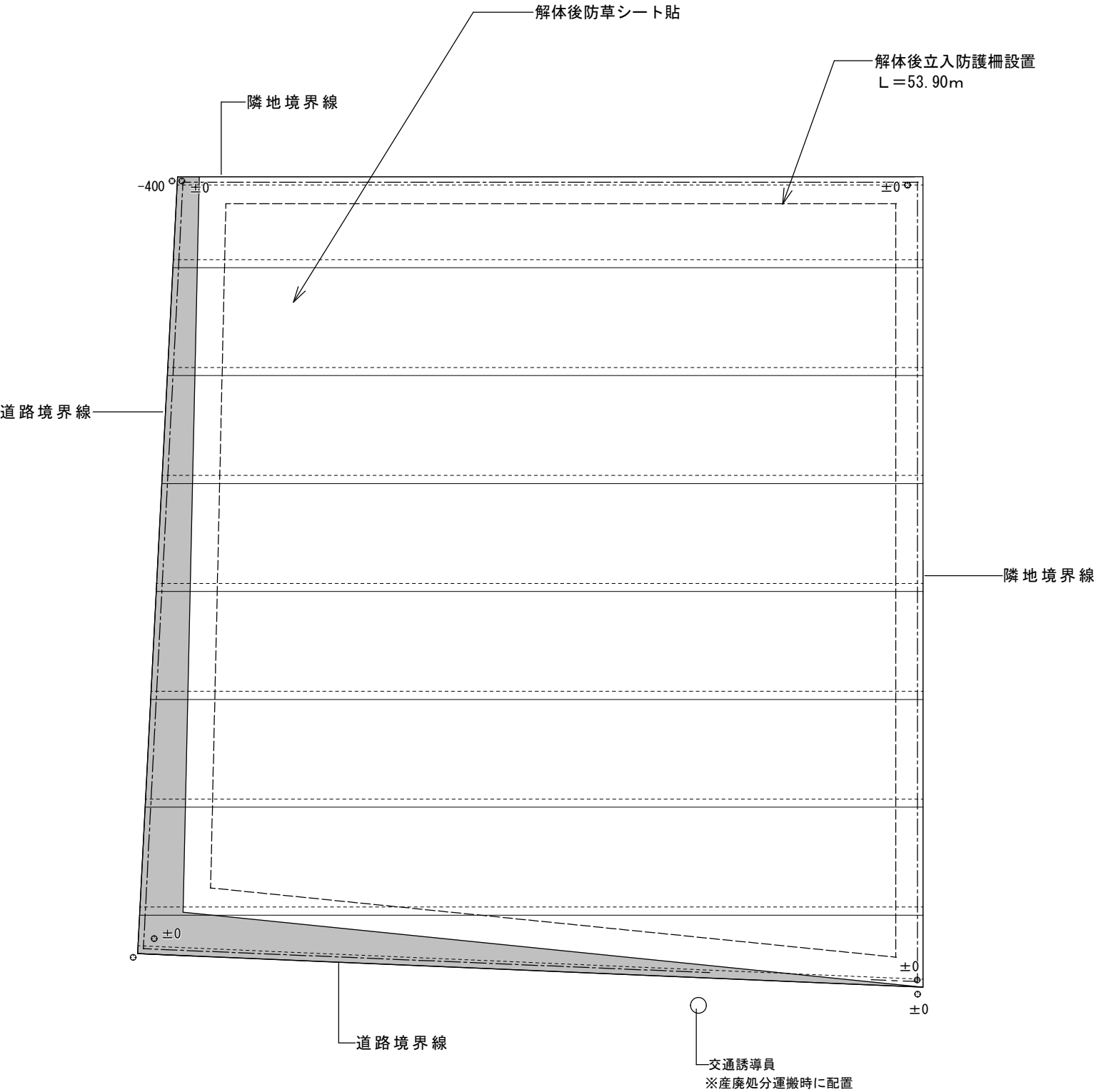
敷 地 面 積	
平地部分面積	194.27㎡
法面部分面積	14.32㎡
合計	207.59㎡

凡例  
□ 平地部分を示す。  
■ 法面部分を示す。

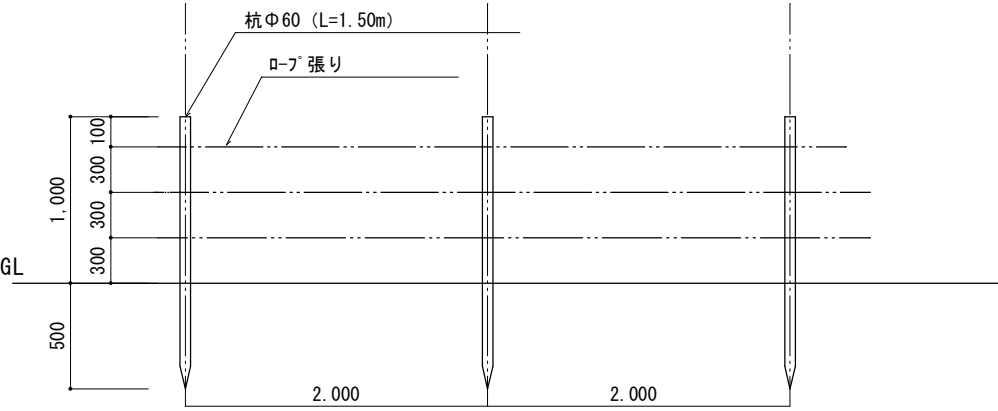
- 【注意事項】
- 既存 C B 積擁壁撤去。
  - 既存土砂鋤取り 法面設置 勾配45° 以下。
  - 法面鋤取り土砂は基礎撤去部 埋戻し他場外処分とする。
  - 敷地表土 整地 防草シート貼り。

記  事	月 日		(有) 杉 設 計		設計年月日	設 計	技 図	承認印	工事名称	設計番号
			一級建築士事務所						西甲塚団地解体工事 (312号)	
			〒 824-0033 福岡県行橋市北泉四丁目 14-7 TEL 0930-25-0996 FAX 0930-25-0947	事務所登録 (知事) 第 1-20008 号	縮 尺  S=1/100	製 図	担 当	承認年月日	図面名称	図面番号
				1級建築士登録 第 231617 号						
				監理建築士	杉本 照彦				法面面積図	09





仮設計画・立入防止柵・防草シート貼図

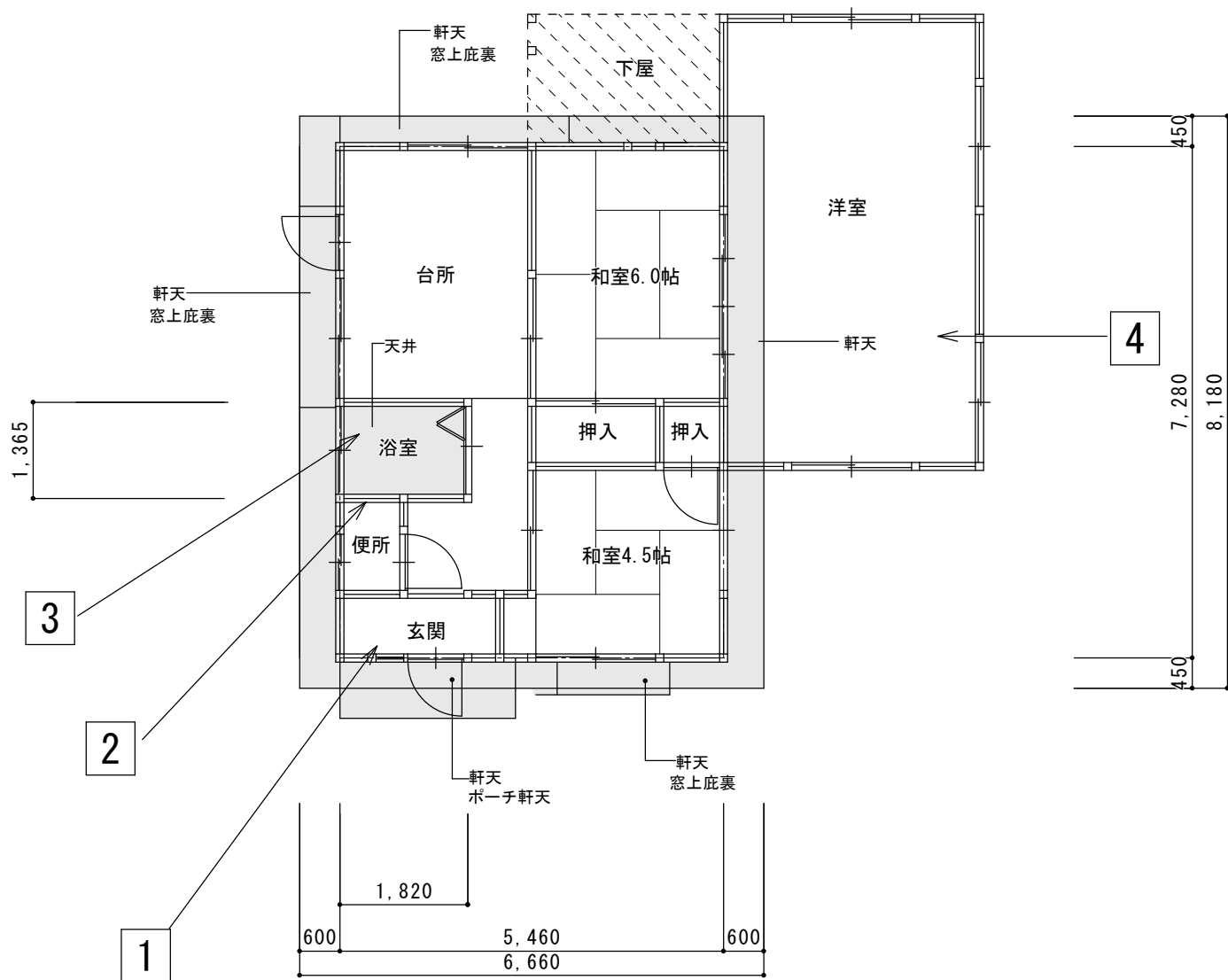


立入防止柵詳細図

防草シート貼り参照仕様

1 ; 敷地整地及除草作業
2 ; シート同士重ね代は15cm以上確保
3 ; 防草シート用固定ピンは50cm間隔で打ち㎡当たり5本以上 又は使用防草シート使用メーカー推奨仕様とする
4 ; 防草シート敷き方例 端から敷き（貼る）始める 重ね代を15cm以上とし シート固定ピンは@50cmとし接続部分とピンの穴に防草シート用テープを貼る
5 ; 防草シート 製品幅は1m～3m等あり施工箇所斜面 平地等適宜使用する

記事	月 日		(有) 杉 設 計 一級建築士事務所		設計年月日	設 計	技 図	承認印	工事名称 西甲塚団地解体工事 (312号)	設計番号
			〒 824-0033 福岡県行橋市北泉四丁目 14-7 TEL 0930-25-0996 FAX 0930-25-0947	事務所登録 (知事) 第 1-20008 号	縮 尺 S=1/100	製 図	担 当	承認年月日	図面名称 立入防止柵・防草シート貼図	図面番号 10
				1級建築士登録 第 231617 号						
				監理建築士 杉本 照彦						



N0	試料名称	場所	含有の有無
1	クッションフロア	1 階 / 玄関 / 床	無
2	ﾌﾟﾗｽﾀｰﾎｰﾄﾞ	1 階 / トイレ / 壁	無
3	ケイカル板	1 階 / 浴室 / 天井	有
4	化粧石膏ボード	1 階 / 洋室 / 天井	無

アスベスト使用箇所図 S=1/100

印内天井材アスベスト含有材使用（ケイカル板）  
※269号軒天と同等品

記事	月 日		(有) 杉 設 計		設計年月日	設 計	技 図	承認印	工事名称	設計番号
			一級建築士事務所						西甲塚団地解体工事	
			〒 824-0033 福岡県行橋市北泉四丁目 14-7 TEL 0930-25-0996 FAX 0930-25-0947		縮 尺 S=1/100	製 図	担 当	承認年月日	図面名称 アスベスト使用箇所図 (西甲塚団地312号)	図面番号 11